

Usnesení

18. zasedání Zastupitelstva města Karviné konaného dne **12.03.2013**

Zastupitelstvo města Karviné po projednání všech předložených materiálů přijímá toto usnesení:

481 Procedurální záležitosti

Zastupitelstvo města Karviné dle ustanovení § 84 odst. 1 zákona č. 128/2000 Sb., o obcích, ve znění pozdějších předpisů,

schválilo

ověřovatele zápisu z 18. zasedání Zastupitelstva města Karviné konaného dne 12.03.2013, a to: Mgr. Libora Olajce a pana Eduarda Matykiewiczze.

Zastupitelstvo města Karviné dle ustanovení § 84 odst. 1 zákona č. 128/2000 Sb., o obcích, ve znění pozdějších předpisů,

schválilo

program 18. zasedání Zastupitelstva města Karviné konaného dne 12.03.2013, včetně těchto změn:

Doplňné materiály:

Doplnění programu č. 1 - OR - Záměr realizovat projekt Navštiv souseda - zatraktivnění turistické nabídky polsko-českého pohraničí v rámci Operačního programu přeshraniční spolupráce Česká republika - Polská republika 2007 - 2013.

Doplnění programu č. 2 - OR - Integrovaný plán rozvoje města Karviná v IOP - JESSICA.

482 Vyřízení interpelací členů ZM přednesených na zasedání Zastupitelstva města Karviné konaném dne 29.01.2013

Zastupitelstvo města Karviné dle ustanovení § 84 odst. 1 zákona č. 128/2000 Sb., o obcích, ve znění pozdějších předpisů,

vzalo na vědomí

vyřízení interpelací členů ZM přednesených na zasedání Zastupitelstva města Karviné konaném dne 29.01.2013.

483 Vyhodnocení Programu prevence kriminality statutárního města Karviné za rok 2012

Zastupitelstvo města Karviné dle ustanovení § 84 odst. 1 zákona č. 128/2000 Sb., ve znění pozdějších předpisů,

vzalo na vědomí

předloženou zprávu Vyhodnocení prevence kriminality statutárního města Karviné za rok 2012 dle přílohy č.1 k důvodové zprávě.

484 Posouzení návrhů na pořízení změny územního plánu

Zastupitelstvo města Karviné dle ustanovení § 84 odst. 2 písm. x) zákona č. 128/2000 Sb., o obcích, ve znění pozdějších předpisů,

schválilo

ve smyslu ustanovení § 46 odst. 3 zákona č. 183/2006 Sb., o územním plánování a stavebním řádu (stavební zákon), ve znění pozdějších předpisů, aby shromážděné návrhy na pořízení změny územního plánu dle přílohy k důvodové zprávě tohoto materiálu byly prověřeny při pořizování nového Územního plánu Karviná.

485 Poskytnutí dotací nestátním organizacím působícím v sociální oblasti

Zastupitelstvo města Karviné dle ustanovení § 85 písm. c) zákona č. 128/2000 Sb., o obcích, ve znění pozdějších předpisů,

Úkol: 10/2013/ZM
Určeno: vedoucí OSo
Termín: 2013-03-31

rozhodlo

poskytnout finanční dotaci pro rok 2013 nestátním organizacím působícím v sociální oblasti **dle přílohy č. 1 k tomuto usnesení.**

486 Dodatek č. 2 ke Smlouvě o poskytnutí návratné finanční výpomoci Svazku měst a obcí okresu Karviná

Zastupitelstvo města Karviné dle ustanovení § 85 písm. j) zákona č. 128/2000 Sb., o obcích, ve znění pozdějších předpisů,

Úkol: 11/2013/ZM
Určeno: vedoucí OE
Termín: 2013-03-31

rozhodlo

uzavřít Dodatek č. 2 ke smlouvě o poskytnutí návratné finanční výpomoci Svazku měst a obcí okresu Karviná, IČ: 75066611, se sídlem 733 01 Karviná-Fryštát, Poštovní 615, ve znění uvedeném **v příloze č. 1 k tomuto usnesení.**

487 Uzavření smlouvy o poskytnutí účelového finančního příspěvku na realizaci aktivity Evropská dobrovolná služba v rámci projektu Cesta k městu

Zastupitelstvo města Karviné dle ustanovení § 85 písm. c) zákona č. 128/2000 Sb., o obcích, ve znění pozdějších předpisů,

Úkol: 12/2013/ZM
Určeno: vedoucí OR
Termín: 2013-04-15

rozhodlo

uzavřít smlouvu o poskytnutí účelového finančního příspěvku, na základě které statutární město Karviná poskytne účelový finanční příspěvek na realizaci aktivity Evropská dobrovolná služba v rámci projektu Cesta k městu organizaci Regionální knihovna Karviná, p. o., IČ: 00306355, ul. Centrum 2299/16, 734 11 Karviná, ve výši € 4.000,-- (slovy: Čtyřtisíce EUR).

488 Integrovaný plán rozvoje města Karviná pro Regionální operační program

Zastupitelstvo města Karviné dle ustanovení § 84 odst. 2 písm. a) zákona č. 128/2000 Sb., o obcích, ve znění pozdějších předpisů,

schválilo

roční monitorovací zprávu Integrovaného plánu rozvoje města Karviná za rok 2012 **dle přílohy č. 1 k tomuto usnesení.**

Zastupitelstvo města Karviné dle ustanovení § 84 odst. 2 písm. a) zákona č. 128/2000 Sb., o obcích, ve znění pozdějších předpisů,

schválilo

změny v Integrovaném plánu rozvoje města Karviná **dle přílohy č. 2 k tomuto usnesení.**

Zastupitelstvo města Karviné dle ustanovení § 84 odst. 4 zákona č. 128/2000 Sb., o obcích, ve znění pozdějších předpisů,

si vyhradilo

rozhodnutí ve věci předložení žádosti o dotaci, spolufinancování a předfinancování projektu „Rekonstrukce parku Boženy Němcové v Karviné-Fryštátě“ předkládaného do Integrovaného plánu rozvoje města pro ROP Moravskoslezsko.

Zastupitelstvo města Karviné dle ustanovení § 84 odst. 1 zákona č. 128/2000 Sb., o obcích, ve znění pozdějších předpisů,

rozhodlo

předložit žádost o dotaci na projekt „Rekonstrukce parku Boženy Němcové v Karviné-Fryštátě“ předkládaného do Integrovaného plánu rozvoje města pro ROP Moravskoslezsko.

Zastupitelstvo města Karviné dle ustanovení § 84 odst. 1 zákona č. 128/2000 Sb., o obcích, ve znění pozdějších předpisů,

schválilo

spolufinancování projektu „Rekonstrukce parku Boženy Němcové v Karviné-Fryštátě“ z rozpočtu statutárního města Karviná v minimální výši 15 % z celkových způsobilých výdajů projektu a veškerých nezpůsobilých výdajů projektu.

Zastupitelstvo města Karviné dle ustanovení § 84 odst. 1 zákona č. 128/2000 Sb., o obcích, ve znění pozdějších předpisů,

schválilo

předfinancování projektu Rekonstrukce parku Boženy Němcové v Karviné-Fryštátě“ z rozpočtu statutárního města Karviná maximálně ve výši 85 % z celkových způsobilých výdajů projektu.

Zastupitelstvo města Karviné dle ustanovení § 85 písm. c) zákona č. 128/2000 Sb., o obcích, ve znění pozdějších předpisů,

rozhodlo

poskytnout investiční dotaci z rozpočtu města příjemci - Hasičskému záchrannému sboru Moravskoslezského kraje, IČO: 70884561, se sídlem Výškovická 40, 700 30 Ostrava-Zábřeh, ve výši Kč 300.000,-- (slovy: Třístatisíc korun českých), na pokrytí investičních výdajů souvisejících s činností jednotek HZS MSK dislokovaných na Územním odboru Karviná.

Zastupitelstvo města Karviné dle ustanovení § 85 písm. c) zákona č. 128/2000 Sb., o obcích, ve znění pozdějších předpisů

rozhodlo

uzavřít Smlouvu o poskytnutí dotace z rozpočtu města ve výši Kč 300.000,-- (slovy: Třistatisíc korun českých) mezi poskytovatelem - statutárním městem Karviná a příjemcem - Hasičským záchranným sborem Moravskoslezského kraje, IČO: 70884561, se sídlem Výškovická 40, 700 30 Ostrava-Zábřeh, na pokrytí investičních výdajů jednotek HZS MSK dislokovaných na Územním odboru Karviná.

491 Poskytnutí dotací z Fondu primátora města Karviné v roce 2013

Zastupitelstvo města Karviné dle ustanovení § 85 písm. c) zákona č. 128/2000 Sb., o obcích, ve znění pozdějších předpisů,

Úkol: 13/2013/ZM
Určeno: vedoucí OR
Termín: 2013-04-30

rozhodlo

poskytnout dotace z Fondu primátora města Karviné v celkovém objemu Kč 473.000,-- (slovy: Čtyřístasedmdesáttřitisíce korun českých), **dle přílohy č. 1 k tomuto usnesení.**

492 Poskytnutí dotací na sportovní činnost v roce 2013

Zastupitelstvo města Karviné dle ustanovení § 85 písm. c) zákona č. 128/2000 Sb., o obcích, ve znění pozdějších předpisů,

Úkol: 14/2013/ZM
Určeno: vedoucí OR
Termín: 2013-04-30

rozhodlo

poskytnout dotace na sportovní činnost v roce 2013 v celkovém objemu Kč 2.535.000,-- (slovy: Dvamilionypětsetřicetpěttisíc korun českých), **dle přílohy č. 1 k tomuto usnesení.**

493 **Poskytnutí finančního příspěvku z rozpočtu statutárního města Karviné na podporu individuální bytové výstavby**

Zastupitelstvo města Karviné dle ustanovení § 85 písm. j) zákona č. 128/2000 Sb., o obcích, ve znění pozdějších předpisů,

Úkol: 15/2013/ZM
Určeno: vedoucí OR
Termín: 2013-03-29

rozhodlo

uzavřít smlouvu o poskytnutí dotace s manželi Ing. Gerardem a Ing. Věrou Krupovými, na základě které bude žadateli poskytnut finanční příspěvek ve výši Kč 150.000,-- (slovy: Jednostopadesát tisíc korun českých) na podporu individuální bytové výstavby.

494 **Zmařená investice - Úprava interiéru vstupních prostor Městského domu kultury Karviná**

Zastupitelstvo města Karviné dle ustanovení § 84 odst. 1 zákona č. 128/2000 Sb., o obcích, ve znění pozdějších předpisů,

Úkol: 16/2013/ZM
Určeno: vedoucí OR
Termín: 2013-03-29

rozhodlo

vyřadit z evidence příspěvkové organizace Městský dům kultury Karviná, se sídlem tř. Osvobození 1639/43, Karviná-Nové Město, PSČ: 735 06, IČO00320463, projektovou dokumentaci s názvem Úprava interiéru vstupních prostor Městského domu kultury Karviná ve výši Kč 71.400,-- (slovy: Sedmdesátjednatřicet tisíc korun českých).

495 **OZV o provedení speciální ochranné deratizace na území města Karviné**

Zastupitelstvo města Karviné dle ustanovení § 84 odst. 2 písm. h) zákona č. 128/2000 Sb., o obcích, ve znění pozdějších předpisů,

vydalo

Obecně závaznou vyhlášku statutárního města Karviné č. 2/2013 o provedení speciální ochranné deratizace na území města Karviné, **dle přílohy č. 1 k tomuto usnesení.**

Zastupitelstvo města Karviné dle ustanovení § 84 odst. 1 zákona č. 128/2000 Sb., o obcích, ve znění pozdějších předpisů,

projednalo

v souladu se zákonem č. 6/2002 Sb., o soudech, soudcích, přísedících, státní správě a o změně některých dalších zákonů, kandidáty na funkci přísedících u Okresního soudu v Karviné pro volební období 2013 - 2017, dle seznamu předloženého Okresním soudem v Karviné, který tvoří **přílohu č. 1 k tomuto usnesení** a kandidáty na funkci přísedících dle seznamu zpracovaného na základě žádostí z řad občanů města, který tvoří **přílohu č. 2 k tomuto usnesení**.

Zastupitelstvo města Karviné dle ustanovení § 84 odst. 1 zákona č. 128/2000 Sb., o obcích, ve znění pozdějších předpisů,

zvolilo

v souladu se zákonem č. 6/2002 Sb., o soudech, soudcích, přísedících, státní správě a o změně některých dalších zákonů, přísedící u Okresního soudu v Karviné pro volební období 2013 - 2017, dle seznamu předloženého Okresním soudem v Karviné, který tvoří **přílohu č. 1 k tomuto usnesení** a přísedící dle seznamu zpracovaného na základě žádostí z řad občanů města, který tvoří **přílohu č. 2 k tomuto usnesení**.

Zastupitelstvo města Karviné dle ustanovení § 84 odst. 4 zákona č. 128/2000 Sb., o obcích, ve znění pozdějších předpisů,

si vyhradilo

pravomoc rozhodování ve věci schválení čestného prohlášení statutárního města Karviné v rámci veřejné zakázky na stavební práce s názvem „Rekonstrukce sportovního areálu v Karviné-Ráji - odstranění negativních dopadů hornické činnosti“ dle Pravidel Meziresortní komise pro procesování programu řešení revitalizace Moravskoslezského kraje.

Zastupitelstvo města Karviné dle ustanovení § 84 odst. 1 zákona č. 128/2000 Sb., o obcích, ve znění pozdějších předpisů,

schválilo

čestné prohlášení statutárního města Karviné v rámci veřejné zakázky na stavební práce s názvem „Rekonstrukce sportovního areálu v Karviné-Ráji - odstranění negativních dopadů hornické činnosti“ dle Pravidel Meziresortní komise pro procesování programu řešení revitalizace Moravskoslezského kraje, **dle přílohy č. 1 k tomuto usnesení**.

498

Převod budovy č. p. 654 na ulici Horova v Karviné-Ráji

Zastupitelstvo města Karviné dle ustanovení § 85 písm. a) zákona č. 128/2000 Sb., o obcích, ve znění pozdějších předpisů,

rozhodlo

převést do vlastnictví Mateřské školy, základní školy a střední školy Slezské diakonie, IČ 70240655, se sídlem 737 01 Český Těšín - Dolní Žukov, Frýdecká 34, budovu č. p. 654 na ulici Horova v Karviné-Ráji, postavenou na pozemku p. č. 501/106, pozemek p. č. 501/106, zastavěná plocha a nádvoří, o výměře 544 m² a část pozemku p. č. 501/107, nově označenou v geometrickém plánu č. 2879-196/2012, který je **přílohou č. 1 k tomuto usnesení**, jako pozemek p. č. 501/745, ostatní plocha, o výměře 1131 m², vše včetně součástí a příslušenství v katastrálním území Ráj, obec Karviná, za celkovou kupní cenu Kč 100.000,- (slovy: Jednostotísíc korun českých) za podmínek a s odůvodněním snížené kupní ceny, jak je uvedeno **v příloze č. 2 k tomuto usnesení**.

Zastupitelstvo města Karviné dle ustanovení § 85 písm. a) zákona č. 128/2000 Sb., o obcích, ve znění pozdějších předpisů,

rozhodlo

sjednat v kupní smlouvě o prodeji budovy č. p. 654 na ulici Horova v Karviné-Ráji, postavené na pozemku p. č. 501/106, pozemku p. č. 501/106, zastavěná plocha a nádvoří, o výměře 544 m² a části pozemku p. č. 501/107, nově označené v geometrickém plánu č. 2879-196/2012, který je **přílohou č. 1 k tomuto usnesení**, jako pozemek p. č. 501/745, ostatní plocha, o výměře 1131 m², vše včetně součástí a příslušenství v katastrálním území Ráj, obec Karviná, ve prospěch statutárního města Karviné předkupní právo s účinky věcného práva pro případ, že kupující nebo její právní nástupci budou mít v úmyslu uvedené nemovitosti, a to všechny nebo kteroukoliv z nich, prodat, darovat nebo jiným způsobem převést vlastnické právo k nim, a to za podmínek uvedených **v příloze č. 2 k tomuto usnesení**.

Zastupitelstvo města Karviné dle ustanovení § 85 písm. a) zákona č. 128/2000 Sb., o obcích, ve znění pozdějších předpisů,

zrušilo

usnesení Zastupitelstva města Karviné č. 303 ze dne 13.03.2012 v plném znění z příčin uvedených v důvodové zprávě.

499

Převod souboru nemovitostí - areál bývalých Larischových koníren v parku Boženy Němcové v Karviné-Fryštátě

Zastupitelstvo města Karviné dle ustanovení § 85 písm. a) zákona č. 128/2000 Sb., o obcích, ve znění pozdějších předpisů,

rozhodlo

převést soubor nemovitostí, a to budovu č. p. 882, postavenou na pozemku p. č. 3983/1, budovu bez č. p./č. e., postavenou na pozemku p. č. 3983/1, budovu bez č. p./č. e., postavenou na pozemku p. č. 3983/2 a pozemky p. č.

3983/1, 3983/2, 3983/3 a 3985, vše včetně součástí a příslušenství v katastrálním území Karviná-město, obec Karviná, formou veřejné dražby za vyvolávací cenu celkem Kč 2.900.000,-- (slovy: Dvamilionydevětsettisíc korun českých).

500 Převod pozemků Karvinské hornické nemocnici a. s.

Zastupitelstvo města Karviné dle ustanovení § 85 písm. a) zákona č. 128/2000 Sb., o obcích, ve znění pozdějších předpisů,

rozhodlo

převést do vlastnictví Karvinské hornické nemocnice a. s. (IČ: 60793490, Zakladatelská 975/22, 735 06 Karviná-Nové Město) části pozemků p. č. 499/97 o výměře cca 256 m² a p. č. 499/96 o výměře cca 308 m², oba v kat. území Ráj, obec Karviná, vyznačené v situačním snímku, který je **přílohou č. 1 k tomuto usnesení**, za kupní cenu Kč 100,-- (slovy: Jednosto korun českých) za 1 m² prodávaného pozemku, a to se všemi právy a povinnostmi včetně součástí a příslušenství. Kupní cena byla stanovena s přihlednutím na to, že kupující na těchto pozemcích vybuduje parkovací plochy a umožní parkování široké veřejnosti.

Zastupitelstvo města Karviné dle ustanovení § 85 písm. a) zákona č. 128/2000 Sb., o obcích, ve znění pozdějších předpisů,

uložilo

Odboru majetkovému Magistrátu města Karviné zajistit geometrické zaměření pro oddělení části pozemků p. č. 499/96 a p. č. 499/97, oba v kat. území Ráj, obec Karviná, jež bude podkladem k uzavření kupní smlouvy s Karvinskou hornickou nemocnicí a. s.

501 Převod pozemků - manželé Lipowští, p. Polok

Zastupitelstvo města Karviné dle ustanovení § 85 písm. a) zákona č. 128/2000 Sb., o obcích, ve znění pozdějších předpisů,

rozhodlo

převést do společného jmění manželům MUDr. Markovi a MUDr. Nikole Lipowským část pozemku p. č. 1937/1 o výměře cca 35 m² včetně součástí a příslušenství v katastrálním území Karviná-město, obec Karviná, jak je vyznačeno v kopii katastrální mapy, která je **přílohou č. 1 k tomuto usnesení**, za kupní cenu Kč 350,-- (slovy: Třistapadesát korun českých) za 1 m² pozemku s tím, že označení a výměra pozemku budou specifikovány v geometrickém plánu vyhotoveném za účelem prodeje.

Zastupitelstvo města Karviné dle ustanovení § 85 písm. a) zákona č. 128/2000 Sb., o obcích, ve znění pozdějších předpisů,

rozhodlo

převést do spoluvlastnictví manželům MUDr. Markovi a MUDr. Nikole Lipowským - do společného jmění manželů vlastnický podíl o velikosti 1/2 a panu Ryszardu Polokovi - vlastnický podíl o velikosti 1/2, oba na pozemku p. č. 2004/4 o výměře 378 m² včetně součástí a příslušenství v katastrálním území Karviná-město, obec Karviná, jak je vyznačeno v kopii katastrální mapy, která je **přílohou č. 1 k tomuto usnesení**, za kupní cenu Kč 150,-- (slovy: Jednostopadesát korun českých) za 1 m² pozemku, tj. za 378 m² celkem Kč 56.700,- (slovy: Padesátšestisíc sedm set korun českých).

Zastupitelstvo města Karviné dle ustanovení § 85 písm. a) zákona č. 128/2000 Sb., o obcích, ve znění pozdějších předpisů,

uložilo

Odboru majetkovému zajistit geometrické zaměření pro oddělení části pozemku p. č. 1937/1 v katastrálním území Karviná-město, jež bude podkladem k uzavření kupní smlouvy s manžely MUDr. Markem a MUDr. Nikolou Lipowskými.

502

Převod části pozemku - Ing. Roman a Helena Sznapkovi

Zastupitelstvo města Karviné dle ustanovení § 85 písm. a) zákona č. 128/2000 Sb., o obcích, ve znění pozdějších předpisů,

rozhodlo

převést z vlastnictví statutárního města Karviná do vlastnictví manželů Ing. Romana Sznapky a Heleny Sznapkové část pozemku p. č. 1296/1 o výměře cca 1200 m² v katastrálním území Ráj, obec Karviná, vyznačenou v situačním snímku, který je uveden **v příloze č. 1 k tomuto usnesení**, za účelem výstavby rodinného domu za kupní cenu ve výši Kč 510,-- (slovy: Pětsetdeset korun českých) za 1 m² navýšenou o hodnotu keřů vyčíslenou dle metodiky Agentury ochrany přírody a krajiny ČR ve výši Kč 10.532,-- (slovy: Desettisíc pět set třicet dvě koruny české) s tím, že označení a přesná výměra převáděné části pozemku budou specifikovány na základě geometrického zaměření.

Zastupitelstvo města Karviné dle ustanovení § 85 písm. a) zákona č. 128/2000 Sb., o obcích, ve znění pozdějších předpisů,

uložilo

Odboru majetkovému Magistrátu města Karviné zabezpečit geometrické zaměření převáděné části pozemku p. č. 1296/1 v katastrálním území Ráj, obec Karviná, které bude podkladem pro uzavření kupní smlouvy.

503**Nabytí pozemku - Kruhový objezd v Karviné-Ráji, zrušení usnesení**

Zastupitelstvo města Karviné dle ustanovení § 85 písm. a) zákona č. 128/2000 Sb., o obcích, ve znění pozdějších předpisů,

rozhodlo

zrušit usnesení ZM Karviné č. 708 ze dne 28.04.2009 v plném znění z příčin uvedených v důvodové zprávě.

504**Bezúplatný převod**

Zastupitelstvo města Karviné dle ustanovení § 85 písm. b) zákona č. 128/2000 Sb., o obcích, ve znění pozdějších předpisů a dle Směrnice pro hospodaření s majetkem,

Úkol: 17/2013/ZM
Určeno: vedoucí OO
Termín: 2013-04-30

rozhodlo

o bezúplatném převodu neupoředitelného movitého majetku - služebního vozidla Peugeot Partner 2.0 HDi Kombi pořízeného v roce 2004 za Kč 526.650,-- (slovy: Pětsetdvacetšesttisícšestsetpadesát korun českých) na Oblastní spolek Českého červeného kříže Karviná, Čajkovského 2215/2a, 734 01 Karviná-Mizerov.

505**Navštív souseďa - zatraktivněnř turistické nabřdky polsko-českého pohraničř v rámci Operačnřho programu přeshraničřnř spolupřace Česká republika - Polská republika 2007 - 2013**

Zastupitelstvo města Karviné dle ustanovenř § 84 odst. 4 zákona č. 128/2000 Sb., o obcích, ve znění pozdějších předpisů,

si vyhradilo

rozhodnutí ve věci schválení záměru realizovat projekt, spolufinancování a předfinancování projektu Navštřv souseďa - zatraktivněnř turistické nabřdky polsko-českého pohraničř v rámci Operačnřho programu přeshraničřnř spolupřace Česká republika - Polská republika 2007 - 2013.

Zastupitelstvo města Karviné dle ustanovenř § 84 odst. 2 písm. p) zákona č. 128/2000 Sb., o obcích, ve znění pozdějších předpisů,

rozhodlo

uzavřít Dohodu o spolupráci na projektu realizovaného z prostředků Operačního programu přeshraniční spolupráce Česká republika - Polská republika 2007 - 2013, mezi statutárním městem Karviná a městem Jastrzębie-Zdrój za účelem realizace projektu Navštiv souseda - zatraktivnění turistické nabídky polsko-českého pohraničí, ve znění uvedeném **v příloze č. 1 k tomuto usnesení.**

Zastupitelstvo města Karviné dle ustanovení § 84 odst. 1 zákona č. 128/2000 Sb., o obcích, ve znění pozdějších předpisů,

schválilo

záměr realizovat projekt Navštiv souseda - zatraktivnění turistické nabídky polsko-českého pohraničí v rámci Operačního programu přeshraniční spolupráce Česká republika - Polská republika 2007 - 2013.

Zastupitelstvo města Karviné dle ustanovení § 84 odst. 1 zákona č. 128/2000 Sb., o obcích, ve znění pozdějších předpisů,

schválilo

spolufinancování způsobilých výdajů projektu Navštiv souseda - zatraktivnění turistické nabídky polsko-českého pohraničí ve výši € 15.470,58 (slovy: Patnácttisícčtyřistadesmdesát EUR 58/100). V případě, že při kontrole projektové žádosti budou některé ze způsobilých výdajů označeny za nezpůsobilé, zavazuje se statutární město Karviná v plné výši zajistit jejich financování.

Zastupitelstvo města Karviné dle ustanovení § 84 odst. 1 zákona č. 128/2000 Sb., o obcích, ve znění pozdějších předpisů,

schválilo

předfinancování projektu Navštiv souseda - zatraktivnění turistické nabídky polsko-českého pohraničí ve výši € 171.344,63 (slovy: Jednostosedmdesátjedentisíctřistačtyřicetčtyři EUR 63/100).

506 Integrovaný plán rozvoje města Karviná v IOP - JESSICA

Zastupitelstvo města Karviné dle ustanovení § 84 odst. 1 zákona č. 128/2000 Sb., o obcích, ve znění pozdějších předpisů,

schválilo

Integrovaný plán rozvoje města Karviná pro IOP „Karviná - hlavní obytná zóna severovýchod“ **dle přílohy č. 1 k tomuto usnesení.**

Zastupitelstvo města Karviné dle ustanovení § 84 odst. 1 zákona č. 128/2000 Sb., o obcích, ve znění pozdějších předpisů,

schválilo

záměr realizovat projekt IPRM IOP Karviná - hlavní obytná zóna severovýchod.

z pov. Ing. Lukáš Raszyk, v. r.
náměstek primátora

.....
Ing. Jan Wolf
náměstek primátora

Přílohy

PC	Příloha	Název	Komentář
1		ZM-18-OO-přílohy k usnesení.pdf	přílohy k usnesení

Příloha

Příloha č. 1 k usnesení ZM č. 485

	Organizace	Název projektu	IČ	Návrh dotace na r. 2013
1.	Občanské sdružení Heřmánek	Provozování Domu na půli cesty Heřmánek v roce 2013	67339034	77.000 Kč
		Provozování zařízení pro děti vyžadující okamžitou pomoc Heřmánek v roce 2012		0 Kč
2.	GALAXIE CENTRUM POMOCI o.s.	Provozování denního stacionáře pro dospělé osoby se zdravotním postižením	68899327	126.000 Kč
3.	Sdružení maminek Sluníčko, o.s.	Klub Bublina-bezpečné místo pro děti 2013	26591537	120.000 Kč
4.	Slezská humanita, o.s. humanitární společenství pro zdraví	Domov pro seniory Karviná	42864917	165.000 Kč
		Domov pro seniory Český Těšín		30.000 Kč
		Domov pro seniory Orlová		25.000 Kč
5.	Charita Český Těšín	"Kometa" v Karviné	60337842	150.000 Kč
		Podpora provozu Charitního domu pokojného stáří		27.000 Kč
6.	Občanské sdružení NET	Kontaktní centrum pro osoby s drogovou závislostí pro oblast Karviná	69206325	130.200 Kč
7.	Modrý kříž v České republice o.s.	Poradenství a následná péče pro závislé v Modrém kříži v ČR	26641178	121.600 Kč
8.	Oblastní spolek ČČK Karviná	Senior doprava ČČK	00426458	52.250 Kč
9.	UnikaCentrum, o.p.s.	Specializovaná doprava pro osoby se zdravotním postižením	25902148	32.000 Kč
		Sociální rehabilitace pro osoby se zrakovým a sluchovým postižením a pro osoby v krizi		174.000 Kč
		Sociálně aktivizační služby pro seniory a osoby se zdravotním postižením		27.200 Kč
10.	Nový domov, příspěvková organizace	Dofinancování nákladů uživatelů Nového domova, příspěvková organizace	00847330	117.500 Kč
		Dofinancování provozních nákladů uživatelů sociální služby domova se zvláštním režimem v Novém domově, příspěvková organizace		245.000 Kč
11.	Slezská diakonie	Občanská poradna Karviná, odborné sociální poradenství	65468562	120.000 Kč
		6Ka-TSP pro děti a mládež v lokalitě "osmistovka"		200.000 Kč
		Terénní program "TEENSTREET"		124.000 Kč
		POHODA Karviná, nízkoprahové zařízení pro děti a mládež		118.000 Kč
		KONTAKT Karviná, terénní		130.000 Kč

		program		
		EUNIKA Karviná, denní stacionář		161.000 Kč
		BETHEL Karviná, noclehárna		100.000 Kč
		BETHEL Karviná - nízkoprahové denní centrum		0 Kč
		Poradna rané péče EUNIKA		6.000 Kč
		HOSANA Karviná, domov pro osoby se zdravotním postižením		26.000 Kč
		HANNAH Orlová, azylový dům		20.600 Kč
		BETHEL Karviná, azylový dům		0 Kč
		BETHEL Karviná, terénní program		20.000 Kč
		ARCHA Široká Niva, podpora provozu chráněného bydlení		5.000 Kč
		Klub on line Karviná, nízkoprahové zařízení pro děti a mládež		77.000 Kč
		Sociální asistence Karviná, Orlová		121.300 Kč
		HOSANA Karviná, sociální terapeutické dílny		27.000 Kč
		SÁRA Petrovice u Karviné, azylový dům		122.500 Kč
		BETHEL Karviná, sociální rehabilitace		25.000 Kč
12.	Svaz postižených civilizačními chorobami v České republice, o.s., Základní organizace kardiaků Karviná	Podpora činnosti ZO SPCCH kardiaků Karviná a rekondičních volnočasových aktivit tělesně postižených občanů	44938250	49.000 Kč
13.	ONKO Naděje, sdružení onkologických pacientů Karviná	Zkvalitnění života onkologických pacientů a preventivní osvěta v oblasti nádorového onemocnění v Karviné a okolí	26603900	18.000 Kč
	CELKEM			3.090.150 Kč

DODATEK č. 2

ke smlouvě

o poskytnutí návratné finanční výpomoci právnické osobě z rozpočtu obce

I.

Smluvní strany

Statutární město Karviná

se sídlem: 733 24 Karviná – Fryštát, Fryštátská 72/1
IČ: 00297534
DIČ: CZ00297534
zastoupeno: Tomášem Hanzlem, primátorem statutárního města Karviná
bankovní spojení: Česká spořitelna, a.s.
číslo účtu: 1721542349/0800

na straně jedné
(dále též jako „poskytovatel“)

a

Svazek měst a obcí okresu Karviná

se sídlem: 733 01 Karviná - Fryštát, Poštovní 615
IČ: 75066611
DIČ: CZ75066611 (není plátce DPH)
zastoupený: Ing. Janem Lipnerem, předsedou představenstva
MUDr. Jiřím Michalíkem, členem představenstva
bankovní spojení: ČSOB a.s., expozitura Karviná
č. účtu: 238911429/0300

na straně druhé
(dále též jako „příjemce“)

Smluvní strany uzavřely v souladu se zákonem č. 250/2000 Sb., o rozpočtových pravidlech územních rozpočtů dne 20.9.2010 Smlouvu o poskytnutí návratné finanční výpomoci z rozpočtu Statutárního města Karviná ve znění Dodatku č. 1 ze dne 30.9.2012 (dále jen „Smlouva“). Smluvní strany se dohodly na tomto znění Dodatku č. 2 ke Smlouvě (dále jen „Dodatek č. 2“):

II.

Předmět Dodatku č. 2

1. Článek II. odst. 2.2 Další ujednání se mění tak, že se nahrazuje tímto novým zněním:
„Příjemce se zavazuje návratnou finanční výpomoc vrátit na účet statutárního města Karviné č. účtu 1721542349/0800 takto:
 - a) Částka ve výši 12 000 000,00 Kč (slovy dvanáctmilionů korun českých) bude vrácena nejpozději do 31.7.2012

- b) Částka ve výši 8 000 000,00 Kč (slovy osmmilionů korun českých) bude vrácena nejpozději do 30.9.2012
- c) Částka ve výši 8 000 000,00 Kč (slovy osmmilionů korun českých) bude vrácena nejpozději do 31.3.2013
- d) Částka ve výši 7 000 000,00 Kč (slovy sedmmilionů korun českých) bude vrácena nejpozději do 30.9.2013

III.

Závěrečná ustanovení

- 1. Ostatní ustanovení Smlouvy zůstávají beze změn.
- 2. Dodatek č. 2 nabývá platnosti i účinnosti dnem podpisu obou smluvních stran.
- 3. Tento Dodatek č. 2 je vyhotoven ve 2 stejnopisech s platností originálu podepsaných oprávněnými zástupci smluvních stran, přičemž každá ze smluvních stran obdrží jedno vyhotovení.
- 4. Smluvní strany shodně prohlašují, že si tento Dodatek č. 2 před jeho podpisem přečetly a že byl uzavřen po vzájemném projednání podle jejich pravé a svobodné vůle určitě, vážně a srozumitelně, nikoliv v tísní nebo za nápadně nevýhodných podmínek a že se dohodly o celém jeho obsahu, což stvrzují svými podpisy.

V Karviné dne
Za poskytovatele

V Karviné dne
Za příjemce

.....
Tomáš Hanzel
primátor

.....
Ing. Jan Lipner
předseda představenstva

.....
MUDr. Jiří Michalík
člen představenstva

Příloha

Příloha č. 1 k usnesení ZM č. 488

Roční zpráva o postupu realizace IPRM za rok 2012

Tuto zprávu je třeba odevzdat v tištěné a elektronické podobě ŘO ROP MS.

1. ÚDAJE O IPRM A ZPRÁVĚ

Údaje o IPRM				
Název IPRM:	Integrovaný plán rozvoje města Karviná			
Celková výše alokace dle Smlouvy v EUR:	15 287 728 EUR, kurz 25,- Kč / EUR = 382 193 200 Kč			
Datum zahájení realizace IPRM:	02/2008			
Datum ukončení realizace IPRM:	12/2013			
Roční zpráva o postupu realizace IPRM				
Pořadové číslo zprávy:	4			
Monitorované období:	Začátek	01/01/2012	Konec	31/12/2012
Datum předložení zprávy:	19/2/2013			

2. ÚDAJE O NOSITELI IPRM A ZHOTOVITELI ZPRÁVY

Nositel IPRM	
IČ	00297534
Název:	Statutární město Karviná
Adresa:	Fryštátská 72/1, 733 24 Karviná - Fryštát
Statutární zástupce: (jméno a příjmení, funkce)	Tomáš Hanzel, primátor
Kontaktní osoba (manažer IPRM):	
Jméno a příjmení, funkce:	RNDr. Česlav Valošek, manažer IPRM
Telefonní číslo/mobil/Fax:	596 340 080 / 724 762 850
E-mail:	valosek@rikka.cz



A. VĚCNÁ ČÁST ZPRÁVY

3. POPIS REALIZACE IPRM ZA MONITOROVANÉ OBDOBÍ

(Stručný popis podstatných kroků IPRM realizovaných v rámci sledovaného období – např. předložené projekty, zahájené a ukončené projekty apod.)

Probíhala příprava následujících projektů k realizaci:

- **Městský fotbalový stadion** – práce probíhaly na přípravě projektu, bylo vydáno a nabylo právní moci stavební povolení. Pokračovaly práce na studii proveditelnosti a CBA. V zastupitelstvu města Karviné byly schváleny zásady soutěže na zhotovitele díla v režimu významné zakázky.
- **Parkovací plochy** – probíhala diskuse o umístění projektu. V přípravě je několik variant
- **Rekonstrukce parku Boženy Němcové** – Byl vyřešen rozpor mezi zadavatelem projektu a památkovým ústavem o rozsahu stavebních úprav v parku. Následně bylo zajištěno územní rozhodnutí a stavební povolení na odsouhlasený rozsah prací. Proběhlo výběrové řízení na zhotovitele díla, o vítězi soutěže bude rozhodnuto na začátku r. 2013. Bylo zahájeno zpracování studie proveditelnosti a příprava žádosti o dotaci – předpoklad podání v 3/2013.

V průběhu roku nebyly podány žádosti o dotaci na projekty.

Byly zahájeny stavební práce na projektu **Rekonstrukce Univerzitního parku**.

Byly ukončeny stavební práce na dříve zahájených a schválených projektech:

- **Rekonstrukce a modernizace sportovního areálu Kovona Karviná** – byly ukončeny stavební práce a byla podána žádost o závěrečnou platbu.
- **Oprava kostela povýšení sv. Kříže** - stavba byla dokončena v 8/2012, byla podána žádost o závěrečnou platbu
- **Rekonstrukce Univerzitního parku v Karviné** – Fryštátě. Projekt byl stavebně dokončen v 11/2012, kolaudace stavby proběhla v 12/2012.

Na ostatních projektech probíhala administrace závěrečné platby. Věc se zdržela tím, že na UHOS byly šetřeny některé aspekty soutěže na zhotovitele díla. UHOS neshledal pochybení, nicméně z důvodu odlišného stanoviska MMR ČR Úřad regionální rady navrhuje zkrácení dotace o 25% u následujících projektů:

- **Stavební úpravy a vybavení pracoviště Regionální knihovny Karviná**
- **Rekonstrukce kulturního domu Družba**
- **Parkovací stání KD Družba**

Jednání řídicího výboru se uskutečnilo dne 15.2.2012, předmětem jednání bylo schválení monitorovací zprávy za rok 2011.

Žádost města z roku 2011 na změnu finančního harmonogramu byla schválena a následně byl uzavřen dodatek ke smlouvě mezi ÚRR a městem Karviná. Dodatek č. 2 ke smlouvě byl předložen ke schválení na jednání Zastupitelstva města Karviná dne 31.1.2012, podepsán byl 23.2.2012.



4. ZHODNOCENÍ DOSAVIDNÍ REALIZACE IPRM ZA MONITOROVANÉ OBDOBÍ

(Zhodnocení průběhu a stavu realizace, plnění indikátorů, finančního plánu, navrhované změny, vč. jejich stručného zdůvodnění, apod.)

Stručný popis průběhu a stavu realizace:

Opatření 1.2 Zázemí a infrastruktura pro sportovní a zábavní aktivity

1.2.1 Rekonstrukce Univerzitního parku

Počátkem roku 2012 proběhlo výběrové řízení na zhotovitele stavebních prací, vítězem soutěže se stala firma SSKA a.s. Rozsah projektu byl upraven a v soutěži na zhotovitele díla byla cena zakázky snížena, požadovaná dotace je 320 000 €. Stavba byla v průběhu roku realizována a kolaudace proběhla v 12/2012. Indikátorem je plocha regenerovaného a revitalizovaného území o velikosti 3 200 m². Jelikož původní hodnota byla 5 000 m², bude nutno řešit změnou. Byla zpracovávána závěrečná žádost o platbu včetně závěrečné monitorovací zprávy, termín předložení je do 31.1.2013.

1.2.2 Rekonstrukce a modernizace sportovního areálu Kovona Karviná

Realizace stavby s dotací 1 110 000 € byla zahájena v r. 2011 a ukončena v roce 2012. Byl použit model modifikovaných plateb. První platba byla proplacena dne 9.12.2011, další 2 platby v roce 2012, dne 28.2. a 31.5. Žádost o závěrečnou platbu byla předložena, platba proběhla dne 21.12.2012.

1.2.3. Městský fotbalový stadion

Projekt MFS s předpokládanou dotací 3 834 483 € je v přípravě. SP bylo již vydáno a je platné. V průběhu roku pokračovaly práce na studii proveditelnosti, dokončení studie se předpokládá počátkem roku 2013.

Byla zahájena příprava soutěže na zhotovitele díla v režimu významné zakázky, zastupitelstvo města Karviné bylo schváleno. Veřejná zakázka bude dvoukolová.

Podání žádosti o dotaci následně plánováno na počátek roku 2013, následně se předpokládá zahájení Realizace projektu.

Opatření 2.2 Zvýšení kvality infrastruktury pro vzdělávání na základních a středních školách

2.2.1 Modernizace ZŠ Mendelova v Karviné

Uskutečnila se kontrola na místě ze strany ÚRR, proběhla závěrečná platba dne 10.10.2012. Projekt byl ukončen.

2.2.2 Modernizace chemicko-fyzikálních učeben na čtyřech ZŠ (Školská, Prameny, U Studny, Majakovského)

Uskutečnila se kontrola na místě ze strany ÚRR, proběhla závěrečná platba dne 19.7.2012. Projekt byl ukončen.



Opatření 2.5 Rozvoj knihovnických a informačních služeb

Stavební úpravy a vybavení pracoviště Regionální knihovny Karviná

Stavba byla realizována a stavebně dokončena v roce 2011. Žádost o závěrečnou platbu byla podána dne 29.2.2012. ÚHOS šetřil výběrové řízení a neshledal pochybení, ovšem URR navrhuje zkrátit dotaci o 25% z důvodu odlišného stanoviska MMR ČR ke správnosti vedení veřejné zakázky.

Opatření 3.1 Rekonstrukce kulturních a historických památek

3.1.1 Oprava kostela povýšení sv. Kříže

Žadatelem o dotaci je ŘK církev. V průběhu roku se realizovaly stavební práce a byly dokončeny v 8/2012.

Byl použit model modifikovaných plateb. První platba byla proplacena dne 25.6.2012, další dne 1.10.2012. Žádost o třetí a závěrečnou platbu byla předložena, probíhá kontrola a administrace.

Opatření 3.2 Rekonstrukce zanedbaných a nebo nedostatečně využívaných veřejných prostranství

Rekonstrukce parku Boženy Němcové v Karviné – Fryštátě

Po dohodě mezi památkovým ústavem a městem Karviná bylo nutné zajistit na stavební práce územní rozhodnutí a stavební povolení, bylo vydáno a nabylo právní moci. Bylo zahájeno výběrové řízení na zhotovitele díla. V 11/2012 bylo zahájeno zpracování studie proveditelnosti a příprava žádosti o dotaci – předpoklad podání v 3/2013.

3.3.2 Rekonstrukce kulturního domu Družba

Stavba byla realizována a dokončena v 11/2010, žádost o závěrečnou platbu byla podána dne 20.12.2011 ve výši 56 840 626,70 Kč. ÚHOS prověřil výběrové řízení na zhotovitele díla a neshledal pochybení, ovšem URR navrhuje zkrátit dotaci o 25% z důvodu odlišného stanoviska MMR ČR.

Opatření 4.1 Řešení parkování v exponovaných lokalitách

Parkovací stání u exponovaných lokalit

4.1.1. Parkovací stání – okolí Regionální knihovny Karviná

Úprava parkoviště před knihovnou byla realizována, bylo vytvořeno 110 parkovacích míst. Žádost o dotaci byla podána 23.5.2011, proběhla kontrola a byla také proplacena dotace na účet města ve výši 451 728 €.

4.1.2. Parkovací stání - Družba

Stavba byla realizována, bylo vytvořeno 63 parkovacích míst. Dne 20.12. 2011 byla podána žádost o závěrečnou platbu ve výši 11 984 560,85 Kč. ÚHOS prověřil výběrové řízení na zhotovitele díla a neshledal pochybení, ovšem URR navrhuje zkrátit dotaci o 25% z důvodu odlišného stanoviska MMR ČR.



4.1.3. Parkovací plochy

Byla zahájena příprava 4 lokalit v rámci regenerace panelových sídlišť s tím, že v r. 2012 bude posouzena efektivnost jednotlivých projektů a bude předložen návrh na řídicí výbor IPRM k odsouhlasení. Z důvodu toho, že původně zvažovaný projekt parkování je v jednání o přidělení dotace z meziresortní komise, nebylo dosud rozhodnuto.

V průběhu roku byla ukončena administrace závěrečné platby a peníze byly převedeny na účet žadatelů u následujících projektů:

- **Modernizace ZŠ Mendelova v Karviné** ve výši 22 888 257,36 Kč, což je výsledná částka závěrečné platby po odečtení neuznatých výdajů
- **Modernizace chemicko-fyzikálních učeben na čtyřech ZŠ** ve výši 3 692 974,84 Kč
- **Parkovací stání – okolí Regionální knihovny Karviná** ve výši 11 303 148,08 Kč
- **Rekonstrukce a modernizace sportovního areálu Kovona Karviná** ve výši 5 947 458,98 Kč

Dále byly převedeny dílčí platby na účet žadatele u projektu **Oprava kostela povýšení sv. Kříže ve výši 4 726 715,98 Kč**

V průběhu roku 2012 nebylo žádáno o žádné změny indikátorů ani finančního harmonogramu.

5. DALŠÍ INFORMACE O REALIZACI IPRM

(Informace o publicitě IPRM, partnerství v rámci IPRM, řízení IPRM a další relevantní informace)

Veškeré dokumenty, které byly zpracovány v rámci realizace IPRM, jsou označovány v souladu s metodickou příručkou "Pravidla pro publicitu".

V průběhu realizace a po ukončení stavebních prací na projektu byly v objektech umístěny pamětní desky a informační štítky (Rekonstrukce a modernizace sportovního areálu Kovona Karviná a Oprava kostela povýšení sv. Kříže).

O přípravě a realizaci IPRM informují průběžně zástupci města Karviná na svých webových stránkách www.karvina.cz.

Karvinský zpravodaj informoval o projektech IPRM v následujících číslech:

5/2012 - Projekt nejkačka

12/2012 - Rekonstrukce Univerzitního parku

Partnery jsou orgány státní správy, zástupci podnikatelských subjektů, neziskové organizace, Slezská Univerzita a významné instituce působící ve městě Karviná. Partneři se setkali v rámci Řídicího výboru dne 15.2.2012. Dokumenty přijaté na schůzkách řídicího výboru byly následně schváleny v orgánech statutárního města Karviné.

6. PŘEDPOKLÁDANÝ HARMONOGRAM DALŠÍCH AKTIVIT IPRM



Investice do vaší budoucnosti
Evropská unie
PODPOROVÁNÍ Z EVROPSKÉHO FONDU
PRO REGIONÁLNÍ ROZVOJ



Předpokládané období realizace:	Od:	01/01/2013	Do:	31/12/2013
Popis dalších aktivit IPRM:				
<p><i>Např. termíny předkládání projektů, termíny zahájení realizace a ukončení projektů</i></p> <p>U jednotlivých se projektů se očekávají v roce 2013 následující aktivity:</p> <p>Rekonstrukce Univerzitního parku - stavební práce byly ukončeny v 11/2012. Byla připravena a předložena žádost o závěrečnou platbu, která bude přibližně 10,3 mil Kč.</p> <p>Městský fotbalový stadion - Studie proveditelnosti by měla být dokončena v 03/2013 a současně by měla být podána žádost o dotaci.</p> <p>Počátkem roku 2013 proběhne výběrové řízení na zhotovitele díla v režimu významné zakázky. Stavební práce by měly být zahájeny v 06/2013.</p> <p>Stavební úpravy a vybavení pracoviště Regionální knihovny Karviná - očekává se převod závěrečné platby na účet města, předcházet bude INTERIM kontrola na místě.</p> <p>Oprava kostela povýšení sv. Kříže - očekává se převod závěrečné platby</p> <p>Rekonstrukce parku Boženy Němcové v Karviné – Fryštátě - v 01/2013 bude dokončeno výběrové řízení na zhotovitele díla, zahájení stavebních prací se předpokládá v 3/2013, ukončení v 6/2013. Bylo zahájeno zpracování studie proveditelnosti a příprava žádosti o dotaci – předpoklad podání v 3/2013.</p> <p>Rekonstrukce kulturního domu Družba - očekává se převod závěrečné platby, předcházet bude INTERIM kontrola na místě.</p> <p>Parkovací stání - Družba - očekává se převod závěrečné platby, předcházet bude INTERIM kontrola na místě.</p> <p>Parkovací plochy - vzhledem k tomu, že indikátor vytvoření nových parkovacích míst město Karviná splní realizací projektů z jiných finančních zdrojů, bude předložen řídicímu výboru návrh na přesun finančních prostředků na jiné opatření.</p>				

7. VZNIKLÉ PROBLÉMY PŘI REALIZACI IPRM

Popis problémů spojených s realizací IPRM, které mohou mít vliv na plnění jeho cílů:
<p>Vlivem složitostí při přípravě dokumentace na projekt Městského fotbalového stadionu a následně projednávání stavebního řízení dochází ke zpoždění prací, což má dopad do celkového finančního harmonogramu IPRM.</p>
Popis navržených opatření na odstranění těchto problémů:
<p>Dodatkem č. 2 ke smlouvě mezi městem Karviná a URR byl odsouhlasen finanční harmonogram čerpání IPRM. Vlivem zpoždění přípravy projektu "Městský fotbalový stadion" nebude možné plánovaný harmonogram splnit a na nejbližší jednání řídicího výboru bude předložen návrh na změnu s posunem čerpání finančních prostředků do roku 2014.</p>



8. NEPODSTATNÉ ZMĚNY IPRM

Nepodstatné změny IPRM v monitorovacím období:	NE	
Popis nepodstatné změny v monitorovacím období:		
Stav řešení nepodstatné změny:		

9. PODSTATNÉ ZMĚNY IPRM

Podstatné změny IPRM v monitorovacím období:	NE	
Popis podstatné změny v monitorovacím období: <i>(datum podání změny, její popis)</i>		
V průběhu roku 2011 byly odsouhlaseny změny v čerpání a byl upraven finanční harmonogram.		
Stav řešení podstatné změny: <i>(schválení/neschválení změny, uzavření dodatku ke smlouvě, apod.)</i>		
Nový finanční harmonogram byl schválen výborem Regionální rady, byl připraven dodatek ke smlouvě č. 2.		
Změnový dodatek ke Smlouvě o poskytnutí dotace vypracován a podepsán ze strany nositele IPRM		ANO
Datum podpisu změnového dodatku nositelem IPRM:		16.2.2012
Změnový dodatek ke Smlouvě o poskytnutí dotace podepsán ze strany ŘO		ANO
Datum podpisu změnového dodatku ŘO:		23.2.2012

10. PLNĚNÍ MONITOROVACÍCH INDIKÁTORŮ

K vyplnění tabulky použijte sestavu MSC 225 Věčný monitoring IPRM – souhrnný přehled

Monitorovací indikátory hlavní

Název indikátoru	Kód indikátoru	Měrná jednotka	Cílová hodnota dle IPRM	Skutečnost vázaná v projektech s uzavřenou smlouvou k datu zpracování Zprávy (dosažená hodnota)	Předpoklad na další monitorovací období



Počet podpořených projektů na rozvoj (zvyšující atraktivitu) – vybraná města ¹	51 15 31	počet	12	9	11
Plocha regenerovaných a revitalizovaných objektů určených pro rozvoj vzdělávání	65 11 01	užitná plocha v m ²	2 580	2697,82	2697,82
Plocha regenerovaných a revitalizovaných objektů pro služby OVS	65 11 02	užitná plocha v m ²	737	2840,87	2840,87
Plocha regenerovaných a revitalizovaných objektů zájmové a volnočasové povahy	65 11 04	užitná plocha v m ²	2 450	486	486
Plocha regenerovaného a revitalizovaného území – ve městech	65 01 01	ha	3,93	2,44	3
Plocha nově vybudovaných objektů pro zájmové a volnočasové aktivity	65 12 01	užitná plocha v m ²	7000	0	6813
Plocha nově vybudovaných objektů pro vzdělávání	65 12 03	užitná plocha v m ²	800	1367,93	1367,93
Plocha nově vybudovaných objektů pro služby OVS		užitná plocha v m ²	0	380,48	380,48
Počet objektů s modernizovaným vybavením a zařízením		počet	5	5	5

Komentář k plnění monitorovacích indikátorů:

Ve změně č. 4, která byla odsouhlasena na řídicím výboru dne 20.6.2011, bylo zrušeno opatření Budování cyklostezek a in-line stezek včetně doprovodného vybavení.

Specifický cíl IPRM byl naplněn realizací jiného projektu Cyklotrasa Racibórz – Krzyżanowice – Chotěbuz podél řeky Olše i Odry, který je realizován v roce 2011 - 2014 z Operačního programu Přeshraniční spolupráce ČR – Polsko. V rámci města Karviné bylo nově vybudováno více jak 10 km nové cyklostezky.

Zdroje dat pro monitorovací indikátory:

Soubor MSC225_Karviná_Indikátory_10.01, Dodatek č. 1 ke smlouvě o realizaci IPRM Karviná, opatření a projekty IPRM

11. HORIZONTÁLNÍ TÉMATA

Rovné příležitosti:

Program IPRM podporuje ekonomický růst, který uvádí v soulad hospodářský a společenský pokrok s plnohodnotným zachováním životního prostředí.

Projekty byly připravovány v souladu s principem rovných příležitostí, tj. potírání diskriminace na základě pohlaví, rasy, etnického původu, náboženského vyznání, zdravotního postižení, věku či sexuální orientace znevýhodněných skupin.



Udržitelný rozvoj:
Udržitelnost je popsána ve studii proveditelnosti u jednotlivých projektů a je posuzována jednotlivě při vyhodnocování každého předloženého návrhu



Investice do vaší budoucnosti
Evropská unie
PODPOROVÁNO Z EVROPSKÉHO FONDU
PRO REGIONÁLNÍ ROZVOJ



B. FINANČNÍ ČÁST ZPRÁVY

Naplnění finančního a časového harmonogramu IPRM

Rok	Náklady na realizaci IPRM v rámci ROP MS (v EUR)				Náklady na realizaci IPRM v rámci jiného OP (v EUR)
	Celkové náklady		Z toho dotace ROP MS		
	Dle schváleného harmonogramu	Reálný aktuální stav ke dni 31.12.2012	Dle schváleného harmonogramu	Reálný aktuální stav ke dni 31.12.2012	
2008					
2009	672 010				
2010	12 432 815	1 413 604	782 223	782 223	
2011	4 538 900	10 719 733	1 030 522	179 715	
2012	602 000	2 926 051	11 160 000	2 709 612	
2013	52 000		2 314 983		
2014					
2015					
Celkem	18 297 725		15 287 728	3 671 551	

(Zdůvodnění odchylek v plnění časového a finančního harmonogramu). Převody finančních prostředků

Finanční prostředky ukončených projektů nejsou převáděny na účet žadatele, administrace se zdržuje mimo jiné tím, že byly dlouho šetřeny dotazy na UHOS a teprve následně mohly proběhnout závěrečné kontroly. Dalším důvodem je komplikovaná administrace závěrečných žop

Projekt Městský fotbalový stadion má zdržení v přípravě, jak je výše uvedeno.



Investice do vaší budoucnosti
Evropská unie
PODPOROVANO Z EVROPSKÉHO FONDU
PRO REGIONÁLNÍ ROZVOJ



Celková suma podaných žádostí o platbu dílčích projektů za monitorované období v Kč:	99 606 407
Celková suma proplacených žádostí o platbu dílčích projektů za monitorované období v Kč:	70 915 768

C. ČESTNÉ PROHLÁŠENÍ MĚSTA

Jako nositel IPRM v rámci ROP NUTS Moravskoslezsko prohlašuji, že:

všechny informace v předložené Roční zprávě o postupu realizace IPRM a přílohách jsou pravdivé a úplné a že jsem si vědom/a možných následků a sankcí, které vyplývají z uvedení nepravdivých nebo neúplných údajů;

IPRM je realizován v souladu se Smlouvou, pravidly ROP a souvisejícími právními předpisy ČR a EU;

při realizaci IPRM byla dodržena pravidla veřejné podpory a pravidla pro zadávání veřejných zakázek ROP, včetně zákona č. 137/2006 Sb., o veřejných zakázkách ve znění pozdějších předpisů;

IPRM je realizován v souladu s politikami EU v oblasti udržitelného rozvoje, ochrany životního prostředí a rovných příležitostí, včetně omezování nerovnosti a podporování rovnosti mezi ženami a muži;

Jméno a příjmení statutárního zástupce/oprávněné osoby:*	Tomáš Hanzel
Funkce v organizaci:	Primátor statutárního města Karviná
Místo a datum:	Karviná, dne
Podpis a razítko
Poznámky	
Zpracovatel roční zprávy:	
RNDr. Česlav Valošek – Regionální kancelář Karviná, Manažer IPRM	

****) Pokud Roční zprávu o realizaci IPRM podepisuje oprávněná osoba, musí být jako příloha Roční zprávy o realizaci IPRM přiloženo pověření od statutárního zástupce nositele IPRM. V případě, že pověření bude platné pro celou dobu realizace IPRM, stačí ho doložit pouze v 1. Roční zprávě o realizaci IPRM.***

D. PŘÍLOHY ZPRÁVY

- Sestava MSC 225 - Indikátory

- Finanční podklady poskytnuté Řídícím orgánem ROP MS

ZMĚNOVÝ FORMULÁŘ č. 6

Oznámení města o návrhu změn IPRM

Název IPRM: Integrovaný plán rozvoje města Karviná

Město: Karviná

Změna č. 6/1	
Popis změny (čeho se změna týká):	Opatření 1.2 Zázemí a infrastruktura pro sportovní a zábavní aktivity Aktivita 1.2.3 Městský fotbalový stadion Změna rozpočtu
Zdůvodnění změny:	Dokumentace pro územní rozhodnutí vymezila rozsah projektu, v návaznosti na to byl upřesněn rozpočet v dokumentaci pro stavební povolení. Projekt bude spolufinancován z vlastních zdrojů města Karviná. Rozpočet je odhadován na 14 mil €. Celková výše dotace bude definitivně stanovena ve studii proveditelnosti. Nynější navýšení dotace je z důvodu nerealizace dalšího projektu parkovišť z dotace ROP (4.1) a přesun prostředků z projektů, kde byly kráceny za strany URR (Rekonstrukce a vybavení pracoviště Regionální knihovny Karviná, Rekonstrukce kulturního domu Družba a Parkovací plochy KD Družba.
Dopady změny do finančního harmonogramu	Na realizaci aktivity se předpokládá dotace z IPRM, původní předpoklad ve výši 3 834 483 € byl navýšen na 6 045 393 €.
Původní hodnota indikátorů:	Plocha nově vybudovaných objektů pro zájmové a volnočasové aktivity (kód 65 12 01) - 7 000 m ²
Nová hodnota indikátorů	Plocha nově vybudovaných objektů pro zájmové a volnočasové aktivity (kód 65 12 01) - 6 813 m ²
Dopad na specifické cíle IPRM	Nemá vliv

Změna č. 6/2	
Popis změny (čeho se změna týká):	Opatření 1.2 Zázemí a infrastruktura pro sportovní a zábavní aktivity Aktivita 1.2.1 Rekonstrukce Univerzitního parku Změna rozpočtu
Zdůvodnění změny:	Dokumentace pro územní rozhodnutí vymezila rozsah projektu, který přinesl zmenšení zájmového území a tím dopad do plochy regenerovaného a revitalizovaného území ve městech.
Původní hodnota indikátorů:	65 01 01 Plocha regener. a revitaliz. území ve městech 5 000 m ² ,
Nová hodnota indikátorů	65 01 01 Plocha regener. a revitaliz. území ve městech 3 200 m ²
Dopad na specifické cíle IPRM	Není.
Změna č. 6/3	
Popis změny (čeho se změna týká):	Opatření 4.1 Řešení parkování v exponovaných lokalitách Snížení rozpočtu
Zdůvodnění změny:	V rámci přípravy dokumentace byl upřesněn rozsah investice. Byly realizovány parkovací plochy v okolí Regionální knihovny a u kulturního domu Družba, celkem 173 parkovacích míst. K naplnění stanoveného indikátoru zbývá umístit ještě 127 parkovacích míst, které budou realizovány v rámci jiného programu mimo IPRM.
Dopady změny do finančního harmonogramu	Dříve stanovený rozpočet ve výši 1 390 500 € bude přesunut do projektu Městský fotbalový stadion.
Původní hodnota indikátorů:	Indikátory se nemění
Dopad na specifické cíle IPRM	Nemá vliv

Změna č. 6/4	
Popis změny (čeho se změna týká):	Změna finančního harmonogramu
Zdůvodnění změny:	<p>Finanční plán dle dodatku č. 2 ke smlouvě mezi městem Karviná a ÚRR byl připraven dle aktivit upravených ve změnových listech č. 1 až 5. Přestože většina schválených projektů je realizována dle plánu, u některých projektů nedochází k uvolňování dotací na město Karviná. Důvodem jsou zejména průtahy při prověřování námitek vznesených k proběhlým výběrovým řízením na ÚOHS a komplikovaná administrace závěrečných žop. Jedná se zejména o projekty Rekonstrukce a vybavení pracoviště Regionální knihovny Karviná, Rekonstrukce kulturního domu Družba, Parkovací stání – okolí Regionální knihovny Karviná a Parkovací plochy KD Družba.</p> <p>Dalším důvodem změny čerpání je zpoždění při přípravě projektu Městský fotbalový stadion.</p>
Dopady změny do finančního harmonogramu	Rozpis a porovnání s plánovaným stavem je v příložené tabulce
Původní hodnota indikátorů:	Indikátory se nemění
Dopad na specifické cíle IPRM	Nemá vliv
Změna č. 6/5	
Popis změny (čeho se změna týká):	Změna indikátorů
Zdůvodnění změny:	<p>V průběhu realizace jednotlivých projektů dochází k drobným změnám, které mají dopad do indikátorů. V tabulce jsou zohledněny skutečně dosažené hodnoty dle předložených či schválených monitorovacích zpráv. Dále byly doplněny upřesněné hodnoty za projekty, které ještě doposud nebyly předloženy.</p> <p>V příložené tabulce jsou patrné změny, k většímu rozdílu oproti stavu dle dodatku č. 1 ke smlouvě mezi městem Ka a ÚRR došlo ve dvou případech:</p> <ul style="list-style-type: none"> - Přeřazení indikátoru Plocha regenerovaných a revitalizovaných objektů zájmové a volnočasové povahy u projektů Kulturní dům

	<p>Družba a opravy RK kostela do ploch OVS</p> <ul style="list-style-type: none"> - Přeřazení indikátorů u projektu Kulturní dům Družba do Plocha nově vybudovaných objektů pro služby OVS - Zrušení projektu cyklostezky <p>Další změny jsou způsobeny:</p> <ul style="list-style-type: none"> - Upřesněním ploch u projektu MFK - Upřesněním ploch u projektu univerzitního parku - Zohledněním skutečně dosažených hodnot indikátorů u ukončených projektů
Dopady změny do finančního harmonogramu	Nemá vliv
Původní hodnota indikátorů:	Rozpis a porovnání původních hodnot s novým stavem je v příložené tabulce
Dopad na specifické cíle IPRM	Nemá vliv

Příloha:

1. Seznam indikátorů
2. Rozpočet dle projektů
3. Usnesení z jednání řídicího výboru IPRM ze dne 19.2.2013
4. Usnesení ze zasedání statutárního města Karviná ze dne

Vypracoval:

Datum	Jméno, příjmení	Funkce	Podpis
19. 2. 2013	RNDr. Česlav Valošek	Manažer IPRM	

Schválil:

Datum	Jméno, příjmení	Funkce	Podpis
	Tomáš Hanzel	Primátor statutárního města Karviná	

Název indikátoru	Kód indikátoru	Měrná jednotka	Výchozí hodnota	Cílová hodnota dle IPRM	Cílová hodnota Změna k 12.8.2009	Cílová hodnota Změna k 17.5.2011	Cílová hodnota Změna k 19.2.2013
Počet podpořených projektů na rozvoj (zvyšující atraktivitu) – vybraná města[1]	51 15 31	počet	0	29	22	11	10
Plocha regenerovaných a revitalizovaných objektů určených pro rozvoj vzdělávání	65 11 01	užitná plocha v m ²	0	3180	2580	2580	2697,82
Plocha regenerovaných a revitalizovaných objektů pro služby OVS	65 11 02	užitná plocha v m ²	0	0	0	737	2840,87
Plocha regenerovaných a revitalizovaných objektů pro sociální služby a zdravotní péči	65 11 03	užitná plocha v m ²	0	100	100	0	0
Plocha regenerovaných a revitalizovaných objektů zájmové a volnočasové povahy	65 11 04	užitná plocha v m ²	0	9835	9835	2450	486
Plocha regenerovaného a revitalizovaného území – ve městech	65 01 01	ha	0	5,745	6	3,9347	3
Plocha revitalizovaných nevyužívaných nebo zanedbaných areálů (brownfields) ve městech	65 20 01	ha	0	0	0	0	0
Plocha nově vybudovaných objektů pro zájmové a volnočasové aktivity	65 12 01	užitná plocha v m ²	0	2000	2000	7000	6813
Plocha nově vybudovaných objektů pro sociální služby a zdravotní péči		užitná plocha v m ²	0	0	0	0	0
Plocha nově vybudovaných objektů pro vzdělávání	65 12 03	užitná plocha v m ²	0	0	800	800	1367,93
Plocha nově vybudovaných objektů pro služby OVS		užitná plocha v m ²	0	0	0	0	380,48
Počet zařízení a technologií vedoucí ke zvýšení bezpečnosti a ochrany zdraví a majetku	64 01 04	počet	0	40	40	0	0
Počet objektů s modernizovaným vybavením a zařízením		počet	0	5	5	5	5

Plánovaný objem způsobných výdajů IPRM v jednotlivých letech - IPRM Karviná
 Přehled Programů s plánovaným předložením do ROP-MS v rámci IPRM do konce plánovacího období

Aktivita	Název projektu	Stav příprav projektu	Výdaje projektu (€)	Kalkulační dotace (€)	Dotace (Kč)	Dotace převedené na město v roce 2010 (€)	Dotace převedené na město v roce 2011 (€)	Dotace převedené na město v roce 2012 (€)	Předpokládaný objem žádosti o platbu v roce 2013 (€)	Předpokládaný objem žádosti o platbu v roce 2014 (€)
(1.2.1)	Rekonstrukce Univerzitního parku	SP vydáno, žádost o dotaci podána 11/2011	655 000	555 000	10 306 809				320 000	320 000
(1.2.2)	Rekonstrukce a modernizace sportovního areálu Kovova Karviná	Projekt schválen VRR 15.12.2010	1 200 000	1 110 000	26 966 163 - 92,5%		197 597	857 807		1 055 404
(1.2.2)	Městský fotbalový stadion	SP vydáno, žádost o dotaci 3/2013	14 000 000	3 834 483						6 045 393
(2.2.1)	Modernizace chemicko-technologického učebny na čtyřlet ZŠ	Dokončen	163 000	150 300	3 682 975 - 92,5%			146 210		146 210
(2.2.1)	Rekonstrukce a modernizace ZŠ Mendelova	Dokončen	3 127 000	1 812 745	45 822 837 - 92,5%	782 223	-17 882	932 284		1 696 625
(2.5.1.1)	Rekonstrukce a vycvičení pracovníků Regionální knihovny Karviná	Dokončen	3 825 000	3 535 000	89 819 300 - 92,5%				2 650 000	2 690 000
(3.1.1)	Oprava kostela projevů sv. Kříže	Dokončen	590 000	500 000	12 500 010 - 85%			266 987	191 844	458 831
(3.2.2)	Rekonstrukce parku Boženy Němcové	SP 12/2012, žádost o dotaci 3/2013	520 000	200 000	7 000 000 - 85%				264 000	264 000
(3.3.2.)	Rekonstrukce kulturního domu Družba	Dokončen	3 450 000	2 200 000	57 205 802 - 42%				1 800 000	1 800 000
(4.1.1)	Parkovací stání – okolí Regionální knihovny Karviná	Dokončen	600 000	510 000	11 303 148 - 85%			451 728		451 728
(4.1.1)	Parkovací plochy KD Družba	Dokončen	440 000	400 000	11 687 632 - 92,5%				392 557	392 537
(4.1.1)	Parkovací stání v exponovaných lokalitách	Záměr v diskusi	1 190 000	480 500						0
	Celkem		29 760 000	15 287 728		782 223	179 715	2 655 016	5 625 381	6 045 393
	Celkem dle dodatku 2 ke smlouvě 2/2012			15 287 728		782 223	1 030 522	11 160 000	2 314 983	0
	Celkem dle dodatku 1 ke smlouvě 4/2011			15 287 728	588 208	10 550 893	3 858 065	246 382	44 200	
	Celkem dle smlouvy mezi ÚRR a městem Karviná 2/2009		18 297 725	16 638 645	640 109	11 481 854	4 198 482	268 100	48 100	

xxx - závěrečná platba ze žádosti v Kč přeúčtována na
 € v kurzu 1 Kč dosud nepřevzata na účet zadavatele
 xxx - rozdíl mezi součtem z projektu a
 předpokládanou dotací z uzavřené smlouvy

Příloha

Příloha č. 1 k usnesení ZM č. 491

Seznam příjemců dotací z Fondu primátora města Karviné v roce 2013

Poř. číslo	Příjemce	IČ	Částka v Kč
1.	Mažoretky MICHELLE Karviná o.s.	22729739	70 000,00
2.	Místní skupina Polského kulturně - osvětového svazu v Karviné – Ráji	70906068	75 000,00
3.	Taneční studio ANAJ	69603570	60 000,00
4.	Základní škola, Dělnická, Sokolovská 1758/1, Karviná-Nové Město	62331418	143 000,00
5.	TJ Baník Karviná, o.s.	00533190	125 000,00
Celkem			473 000,00

Příloha

Příloha č. 1 k usnesení ZM č. 492

Seznam příjemců dotací na sportovní činnost v roce 2013

Poř. číslo	Příjemce	IČO	Částka v Kč
1.	TJ Baník Karviná, o.s.	00533190	180 000,00
2.	Beach Volleyball Karviná	26681081	130 000,00
3.	Hokejbalový klub INTEVO Karviná, o.s.	44738510	190 000,00
4.	Tělovýchovná jednota Jákl Karviná	14614243	200 000,00
5.	Tělocvičná jednota Sokol Karviná	44738340	780 000,00
6.	Kosatky Karviná – oddíl plavání, o.s.	67340865	240 000,00
7.	Městský fotbalový klub Karviná	26618320	500 000,00
8.	S.K. Karviná - ženy	22874151	125 000,00
9.	Šachový klub Karviná, o.s.	22884432	90 000,00
10.	Krajské středisko volného času JUVENTUS, Karviná, příspěvková organizace	00847925	100 000,00
Celkem			2 535 000,00



STATUTÁRNÍ MĚSTO
KARVINÁ

Obecně závazná vyhláška

č. x/2013 o provedení speciální ochranné deratizace na území města Karviné

Schváleno:	12.03.2013
Účinnost:	01.04.2013
Zpracovatel:	Odbor organizační

Zastupitelstvo města Karviné na svém zasedání dne 12.03.2013 vydalo v souladu s § 10 písm. d) a § 84 odst. 2 písm. h) zákona č. 128/2000 Sb., o obcích (obecní zřízení) ve znění pozdějších předpisů, k uplatnění ustanovení § 96 zákona č. 258/2000 Sb., o ochraně veřejného zdraví a o změně některých souvisejících předpisů, ve znění pozdějších předpisů, tuto obecně závaznou vyhlášku:

Článek 1 Úvodní ustanovení

- 1.1 Tato vyhláška upravuje termín a podmínky provádění speciální ochranné deratizace¹ na území města Karviné (dále jen území města).

Článek 2 Provádění deratizace

- 2.1 Na základě zvýšeného výskytu potkana obecného (*Rattus norvegicus*) se k ochraně zdraví před vznikem a šířením infekčních onemocnění nařizuje na území města provedení speciální ochranné deratizace.
- 2.2 Speciální ochranná deratizace bude provedena na území města dvakrát v průběhu roku 2013, a to v době od 01.04. do 30.04. a od 01.09. do 30.09.
- 2.3 Speciální ochrannou deratizaci zajistí a provedou osoby stanovené zvláštním právním předpisem.²

Článek 3 Kontrola

- 3.1 Kontrolou dodržování povinností uvedených v této vyhlášce jsou pověřeni zaměstnanci Odboru majetkového Magistrátu města Karviné a strážníci Městské policie Karviná.

¹ § 55 zákona č. 258/2000 Sb., o ochraně veřejného zdraví a o změně některých souvisejících zákonů, ve znění pozdějších předpisů.

² § 57 odst. 2 a § 58 zákona č. 258/2000 Sb., o ochraně veřejného zdraví a o změně některých souvisejících zákonů, ve znění pozdějších předpisů.

Článek 4 Sankce

- 4.1 Porušení této vyhlášky lze postihovat podle zvláštních právních předpisů.³

Článek 5 Účinnost

- 5.1 Tato vyhláška nabývá účinnosti dnem 01.04.2013 a pozbývá platnosti dnem 31.12.2013.

Tomáš Hanzel v. r.
primátor

Ing. Jan Wolf v. r.
náměstek primátora

³ § 58 odst. 4 zákona č.128/2000 Sb., o obcích (obecní zřízení), ve znění pozdějších předpisů, §46 odst. 2 zákona č. 200/1990 Sb., o přestupcích, ve znění pozdějších předpisů.

Příloha

Příloha č. 1 k usnesení ZM č. 496

Přisedící z obvodu Magistrátu města Karviné doporučení Okresním soudem v Karviné pro volební období 2013-2017

P.č.	Příjmení, jméno, titul	Bydliště
1.	Adamová Svatava	
2.	Beleš Ján, Ing.	
3.	Bojko Miroslav	
4.	Bornerová Kristina	
5.	Budzinski Alfréd	
6.	Bulák Miroslav	
7.	Doktorová Věra	
8.	Dzida Jiří	
9.	Gilíková Lubomíra	
10.	Juříková Ivana	
11.	Hromada Erich	
12.	Kardošová Jindřiška	
13.	Kardošová Zuzana, Mgr.	
14.	Kociánová Žofie	
15.	Kopačka František	
16.	Korbas Rudolf	
17.	Krajčiková Anna	
18.	Krampol Alois	
19.	Malyjurek Rudolf	
20.	Mendreyová Růžena	
21.	Menšík Bohumil	
22.	Moczydlanová Jana	
23.	Okraczková Irena	
24.	Ovsenák Karel	
25.	Palata Vladimír	
26.	Pařík Rudolf	
27.	Raszyk Jiří	
28.	Raszyková Dana	
29.	Rotter Robert, Ing.	
30.	Russok Jan	
31.	Růžová Hildegarda	
32.	Rybníkárová Blanka	

33.	Rzymanek Ervín, Ing.						
34.	Sikora Miroslav						
35.	Stonavská Zdeňka						
36.	Strzelec Eduard, Bc., Dis.						
37.	Surowka Otto						
38.	Szotek Walter						
39.	Švajková Zdeňka						
40.	Virgul'ová Soňa						
41.	Zapletalová Alice						

ČESTNÉ PROHLÁŠENÍ

statutární město Karviná
se sídlem: Fryštátská 72/1, Karviná – Fryštát, PSČ 733 24
IČ: 00297534
zastoupené Tomášem Hanzlem, primátorem města

v souladu s Pravidly Meziresortní komise pro procesování programu řešení revitalizace Moravskoslezského kraje

čestně prohlašuje:

I.

že se zavazuje k součinnosti se zadavatelem a zhotovitelem zakázky „Rekonstrukce sportovního areálu v Karviné Ráji - odstranění negativních dopadů hornické činnosti“ (dále jen „dílo“),

II.

že dofinancuje realizaci díla v případě, že jeho část přesahuje rozsah uznatelných nákladů financovatelných v rámci Programu,

III.

že vrátí poskytnuté úhrady nákladů na realizaci díla v případě, že dílo nebude realizováno v celém rozsahu a z tohoto důvodu nebude dosaženo cíle projektu,

IV.

že převezme dílo včetně nových movitých věcí a nemovitostí a tzv. součástí věcí, podle § 120 odst. 1 občanského zákoníku, po jeho dokončení.

V Karviné dne

Tomáš Hanzel
primátor

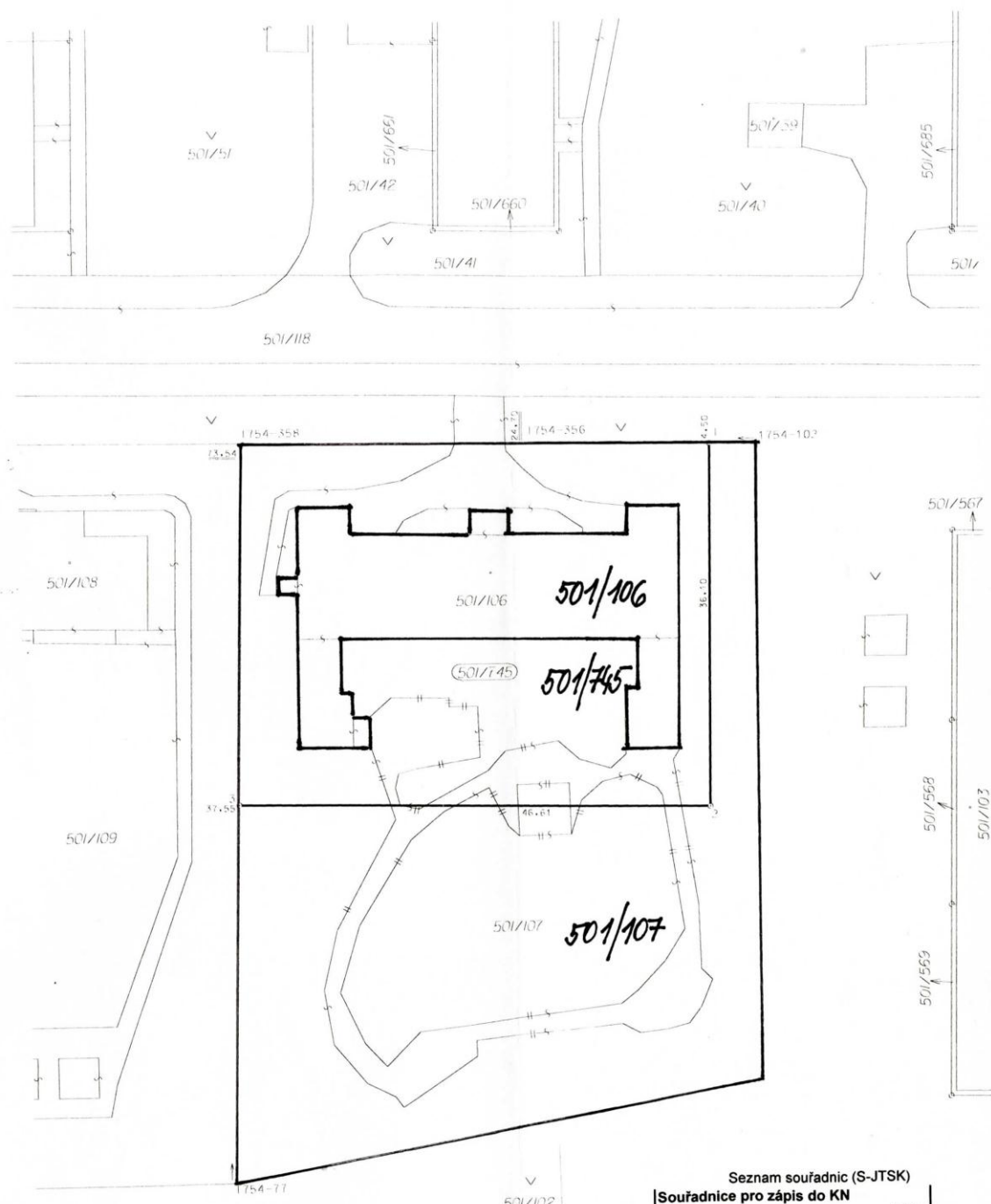
Příloha

Příloha č. 1 k usnesení ZM č. 498

VÝKAZ DOSAVADNÍHO A NOVÉHO STAVU ÚDAJU KATASTRU NEMOVITOSTI												
Dosavadní stav			Nový stav									
Označení pozemku parc. číslem	Výměra parcely		Druh pozemku	Označení pozemku parc. číslem	Výměra parcely		Druh pozemku	Typ stavby	Způsob určení výměr	Porovnání se stavem evidence právních vztahů		
	ha	m ²			ha	m ²				Díl přechází z pozemku označeného v katastru nemovitostí	Číslo listu vlastnictví	Výměra dílu
501/107	29	72	ostat. pl.	501/107	18	41	ostat. pl.		2	501/107	10001	18 41
			sport. a rekr. pl.	501/745	11	31	sport. a rekr. pl.		2	501/107	10001	11 31
							ostat. pl.					
	29	72			29	72						

Dělit nebo scelovat pozemky lze jen na základě územního rozhodnutí, pokud podmínky pro ně nejsou stanoveny jiným rozhodnutím nebo opatřením.

GEOMETRICKÝ PLÁN pro Rozdělení pozemku		Náležitosti a přesnosti odpovídá právním předpisům		Katastrální úřad souhlasí, katastrální pracoviště s očišlováním parcel.	
Vyhotožil: Ing. Andřej Waloszek Husova 822/16, Karviná - Fryštát IČO : 659 01 088					
Číslo plánu: 2879-196/2012		Geometrický plán ověřil úředně oprávněný zeměměřický inženýr:		Souhlas katastrálního úřadu, katastrálního pracoviště potvrdil:	
Okres: Karviná		Ing. Andřej Waloszek		Halina ZAMARSKÁ	
Obec: Karviná		Dne 1.12.2012 Číslo 196/2012		11-12-2012	
Kat. území: Ráj		Úředně oprávněný zeměměřický inženýr odpovídá za odbornou úroveň geometrického plánu, za dosažení předepsané přesnosti a správnost a úplnost náležitostí podle právních předpisů.		Jeden výtisk geometrického plánu a předepsané přílohy jsou uloženy u katastrálního úřadu, katastrálního pracoviště.	
Mapový list: DKM					
Kód způsobu určení výměr je určen podle § 77 odst. 2 vyhlášky č. 26/2007 Sb.					
Dosavadním vlastníkům pozemků byla poskytnuta možnost seznámit se v terénu s průběhem navrhovaných nových hranic, které byly označeny předepsaným způsobem: pl.mez.					



Podmínky, práva a závazky sjednané v kupní smlouvě mezi statutárním městem Karviná jako prodávajícím a Mateřskou školou, základní školou a střední školou Slezské diakonie, IČ 70240655, se sídlem 737 01 Český Těšín – Dolní Žukov, Frýdecká 34 jako kupující za účelem převodu nemovitostí, a to budovy č. p. 654 na ulici Horova v Karviné-Ráji, postavené na pozemku p. č. 501/106, pozemku p. č. 501/106 o výměře 544 m² a části pozemku p. č. 501/107, nově označené v geometrickém plánu č. 2879-196/2012 jako pozemek p. č. 501/745 o výměře 1 131 m², vše v katastrálním území Ráj, obec Karviná (dále jen nemovitosti):

1. Kupující se zavazuje nemovitosti po dobu 20 let ode dne převodu (právních účinků kupní smlouvy) užívat za účelem poskytování vzdělávání pro osoby se zdravotním postižením v souladu s rámcovým vzdělávacím programem Ministerstva školství, mládeže a tělovýchovy ČR.

Kupující se zavazuje prodávajícímu umožnit po předchozím ohlášení přístup na pozemky p. č. 501/106 a 501/745 v katastrálním území Ráj a do budovy č. p. 654 v Karviné-Ráji k ověření sjednaného způsobu užívání.

Pro případ porušení závazku zachování účelu užívání nemovitostí ke sjednanému účelu bude statutární město Karviná oprávněno požadovat po kupujícím zaplacení smluvní pokuty až do výše Kč 4.400.000,–, což je částka odpovídající doplatku do obvyklé ceny nemovitostí stanovené ve znaleckém posudku č. 3888-116/2011 ze dne 03.10.2011. Statutární město Karviná jako prodávající má zároveň právo z důvodu porušení ujednání od kupní smlouvy odstoupit.

2. Statutární město Karviná jako prodávající prodává nemovitosti s výhradou, že mu je kupující i její právní nástupci nabídnou ke koupi, kdyby je chtěli všechny nebo kteroukoliv z nich prodat, darovat nebo jiným způsobem převést vlastnické právo k těmto nemovitostem, a to za cenu, která bude stanovena takto:

– *u budovy:*

Od ceny budovy dle znaleckého posudku, který bude vyhotoven maximálně 90 dnů před datem odeslání písemné nabídky kupující nebo jejího právního nástupce na využití předkupního práva prodávajícímu, tj. statutárnímu městu Karviné, se odečte cena budovy dle znaleckého posudku č. 3888-116/2011 ze dne 03.10.2011, k výsledné částce se připočte kupní cena ve výši Kč 83.250,– (tj. kupní cena za budovu z celkové částky Kč 100.000,– při ceně pozemků Kč 10,– za 1 m²) a tato částka bude kupní cenou za budovu.

Bude-li cena budovy ke dni uplatnění předkupního práva nižší než cena budovy dle znaleckého posudku č. 3888-116/2011 ze dne 03.10.2011, bude statutárnímu městu Karviné budova nabídnuta ke koupi za kupní cenu ve výši Kč 83.250,–.

Cena budovy ve znaleckého posudku, jenž bude podkladem pro nabídku na využití předkupního práva, bude stanovena stejným způsobem, který byl použit při ocenění ve znaleckém posudku č. 3888-116/2011 ze dne 03.10.2011.

– *u pozemků:*

Pozemky budou nabídnuty statutárnímu městu Karviné ke koupi za kupní cenu ve výši Kč 10,– za 1 m².

Smluvní strany se dohodly, že kupní cena za nemovitosti v případě uplatnění předkupního práva bude uhrazena ve lhůtě do 3 měsíců ode dne učinění nabídky.

Důvody snížené kupní ceny:

Důvodem prodeje za nižší kupní cenu v porovnání s obvyklou cenou nemovitostí stanovenou ve znaleckém posudku č. 3888-116/2011 ze dne 03.10.2011 je především zájem prodávajícího nadále zachovat na území města, a to po dobu 20 let ode dne převodu nemovitostí, poskytování vzdělávání a školských služeb pro lidi se zdravotním postižením, které je v budově č. p. 654 na ulici Horova v Karviné-Ráji v současné době zajišťováno v rámci vzdělávacího programu Ministerstva školství, mládeže a tělovýchovy ČR. Nevyhnutelným předpokladem zachování uvedeného účelu využití budovy je s ohledem na její špatný technický stav, blíže specifikovaný v níže uvedeném sdělení školy, nutnost provedení rekonstrukce a modernizace, pro jejichž realizaci nejsou vyhrazeny potřebné finanční prostředky. Nezanedbatelnou v této souvislosti je rovněž finanční situace kupující školy, týkající se možností zajišťování a čerpání prostředků potřebných k financování oprav cizího majetku i k provedení úhrady kupní ceny za nákup nemovitostí, kterou škola nemůže realizovat ze svých provozních výdajů.



Váš dopis značky:

Ze dne:

Naše značka:

Vyřizuje: Mgr. Dagmar Siudová

Tel: 737 265 946

e-mail: d.siudova@slezkadiakonie.cz

V Českém Těšíně dne: 22.1.2013

Vážená paní

Ing. Helena Bogoczová

Vedoucí odboru místního hospodářství

Magistrát města Karviná

Dobrý den,

s odvolávkou na společné jednání dne 16. 1. 2013 Vám posílám požadované materiály a dokumenty.

Závady na budově EUNIKA v Karviné:

Ke stavu budovy, která byla dána do provozu asi v roce 1965, konstatujeme, že je ve stavu, který zasluhuje označení havarijní, a to z těchto důvodů:

SUTERÉN BUDOVY

- dlouhé roky vlhké zdivo v suterénu budovy, zřejmě vlivem poškozeného potrubí v zemi
- bortí se zdi z jedné strany sklepa
- opadáva omítka postupně na cihlu
- plísň v suterénu budovy
- havarijní stav plynových rozvodů
- spodní voda při dešti stoupající přes kanál, Severomoravské kanalizace byly o stavu informovány před rokem, do současnosti stálý havarijní stav

CELÁ BUDOVA

- havarijní stav elektrických rozvodů
- ventily topení nejdou utáhnout na menší výkon, hrozí poškození celého radiátoru
- netěsnící okna v celé budově, okna mají opadlý tmel, jsou pokřivená
- okna mají prohnílé rámy, jsou bez úchytek a některá nejdou vůbec zavřít
- havarijní stav hromosvodů
- havarijní stav vodních potrubí

BOČNÍ VCHODY

- na střeše kočárkárny zůstává uprostřed ploché střechy voda, která i po rychlém odklizení protéká do místností

VENKOVNÍ PROSTORY

- z boku budovy jsou schody popraskané a rozpadlé
- schodiště u hlavního vchodu se rozpadá, zábradlí ztrouchnivělé
- plot ztrouchnivělý a zrezivělý
- za budovou je díra v chodníku
- nájezdy z terasy jsou popraskané

Téměř každým rokem ve spolupráci s odborem soc. věcí Magistrátu města Karviné řešíme havárie instalací a pojistné události.

Budovu se provozující subjekty, tzn. Slezská diakonie a Mateřská škola, základní škola a střední škola Slezské diakonie, snaží ze všech sil udržovat v provozuschopném stavu:

- každým rokem malujeme prostory
- udržujeme zahradu
- investujeme do obnovy vnitřního vybavení, zejména sociálních zařízení a toalet
- vybudovali jsme venkovní výtah, letos i nájezdovou plošinu pro vozíčkáře
- opravili jsme chodník vedoucí do kočárkovny a vstup pro zaměstnance, atd.

SEZNAM PŘÍLOH:

- Záměr zřízení elokovaného pracoviště Církevních speciálních škol ve stacionáři Eunika.
- Záměr provozovat mateřskou školu při Církevní základní a střední škole.
- Souhlas s novým místem poskytovaných služeb.
- Stavební povolení.
- Oznámení o zahájení stavebního řízení.
- Kolaudační rozhodnutí.
- Nabídka převodu nemovitostí.
- Převod budovy č. p. 654 na ulici Horova v Karviné-Ráji.
- Obrazová dokumentace závad na budově

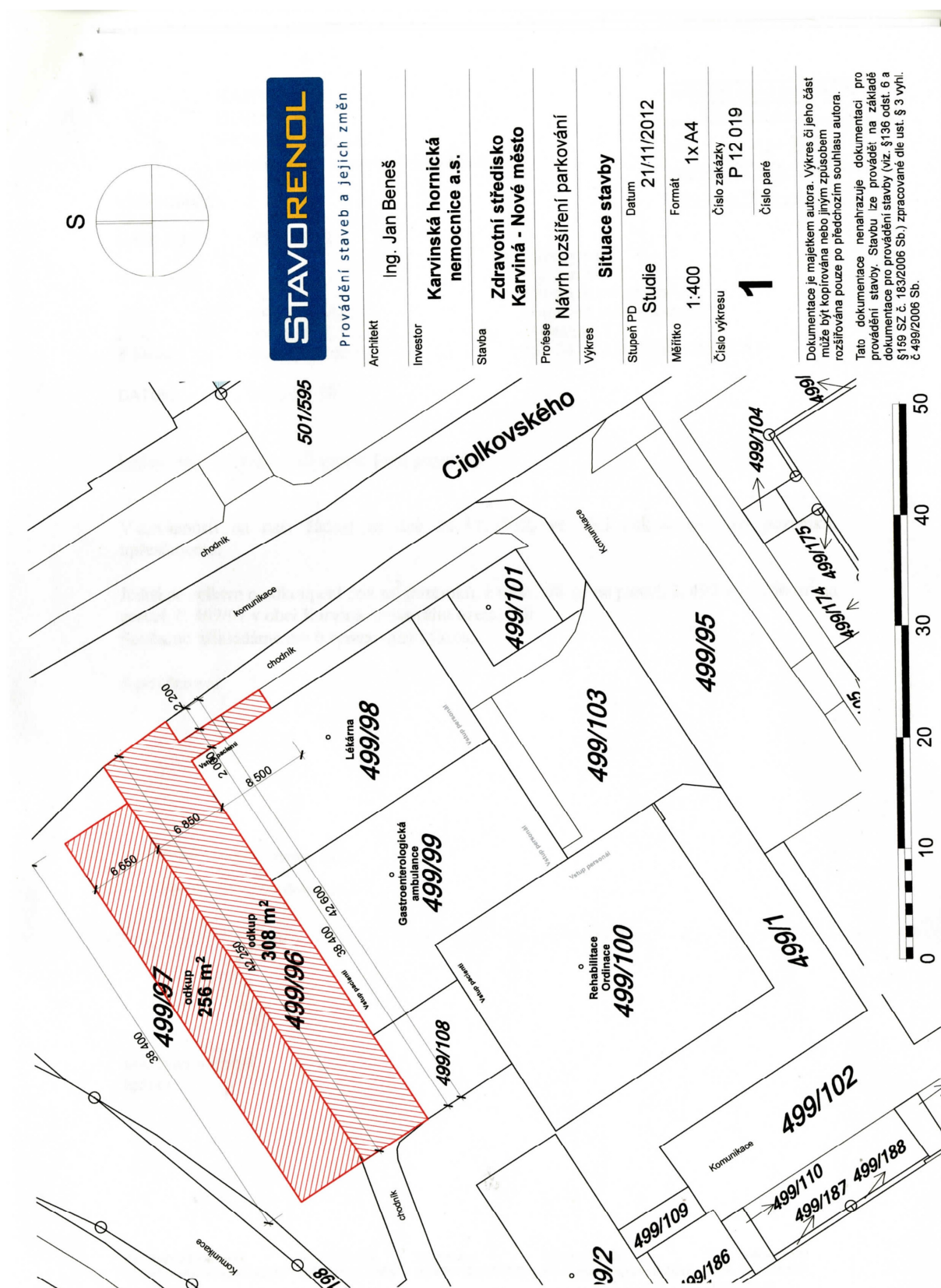
Děkujeme za vstřícná jednání, jsme připraveni i nadále se v této záležitosti angažovat a hledat průchozí řešení tak, aby mohly být i nadále zachovány provozované sociální služby a provoz speciálních škol Slezské diakonie v budově Eunika. Sociální služby i školu provozujeme pro občany města Karviné.

S přáním všeho dobrého

Mgr. Zuzana Filipková, PhD.

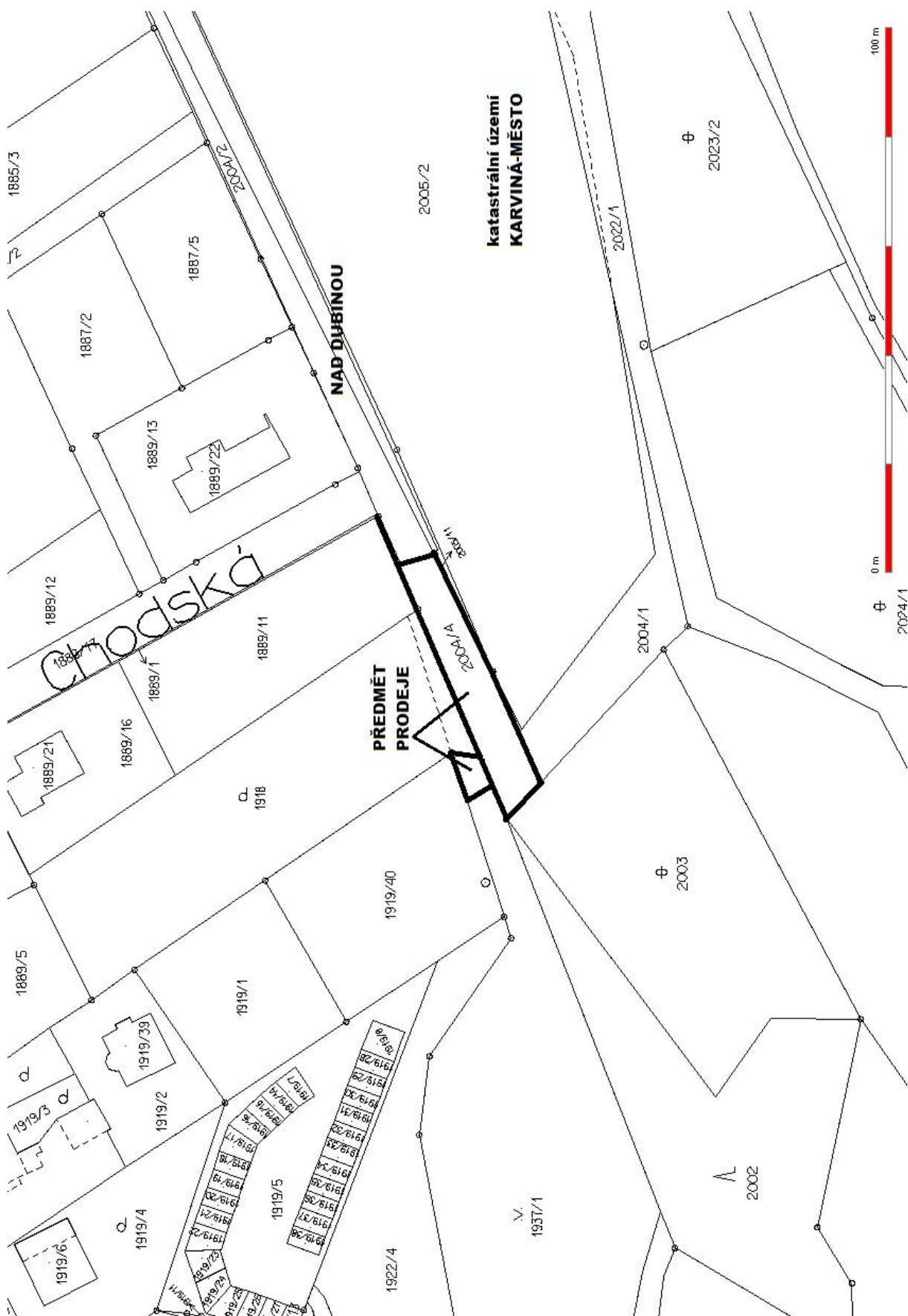
Ředitelka Slezské diakonie

Ředitelka MŠ, ZŠ a SŠ Slezské diakonie



Příloha

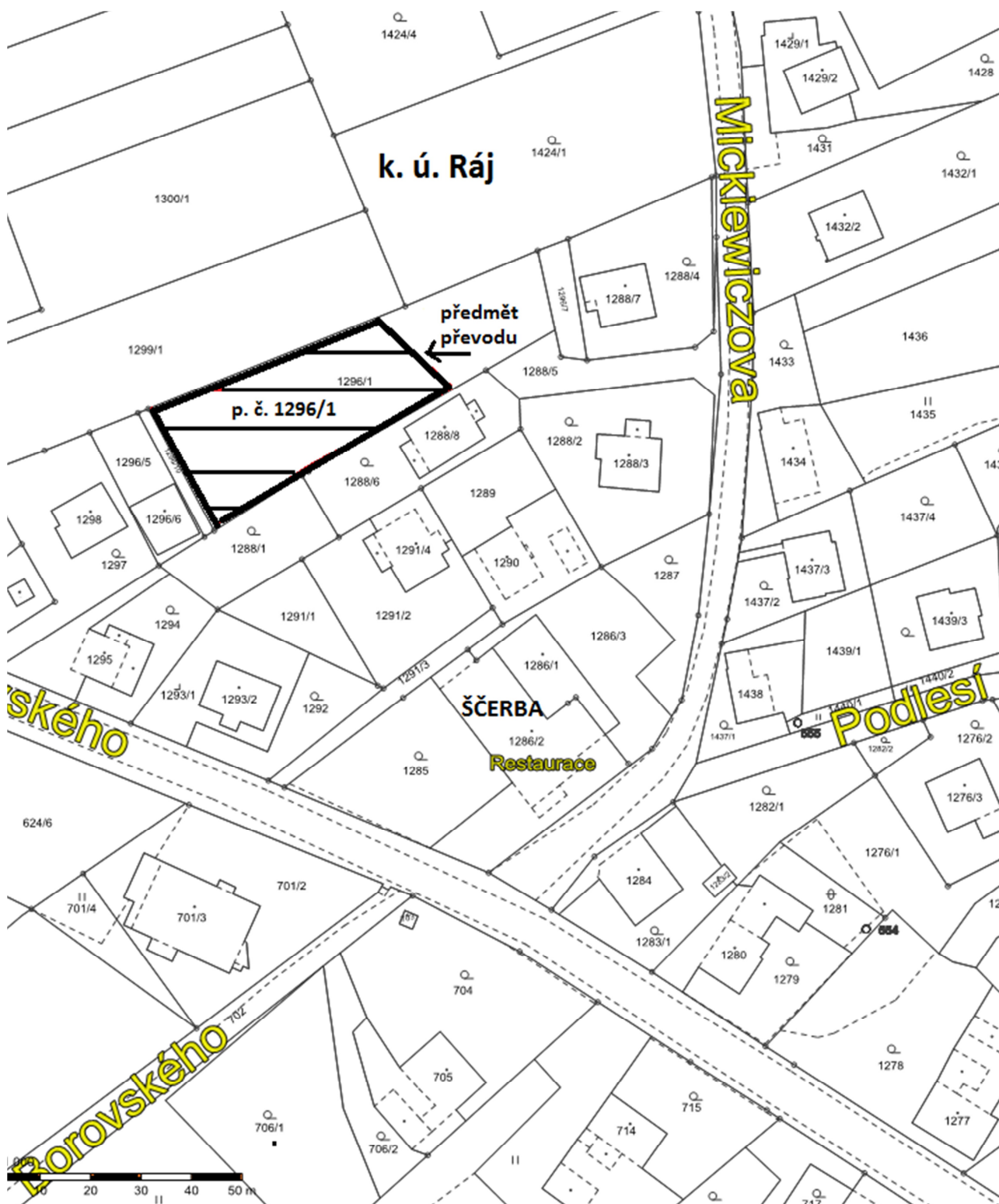
Příloha č. 1 k usnesení ZM č. 501



Příloha

Příloha č. 1 k usnesení ZM č. 502

Situační snímek – předmět převodu – část pozemku p. č. 1296/1, katastrální území Ráj, obec Karviná



Dohoda o spolupráci na projektu realizovaného z prostředků Operačního programu přeshraniční spolupráce Česká republika – Polská republika 2007 – 2013

Na základě příslušných ustanovení předpisů Evropských společenství:

- nařízením Rady (ES) č.1083/2006 ze dne 11. července 2006 o obecných ustanoveních o Evropském fondu pro regionální rozvoj, Evropském sociálním fondu a Fondu soudržnosti a o zrušení nařízení (ES) č. 1260/1999, Úřední věstník Evropské unie L 210/25 z 31. července 2006,
- nařízením Evropského parlamentu a Rady (ES) č.1080/2006 o Evropském fondu pro regionální rozvoj a o zrušení nařízení (ES) č. 1783/1999, Úřední věstník Evropské unie L 210/1 z 31. července 2006,
- nařízením Komise (ES) č. 1828/2006, kterým se stanoví prováděcí pravidla k nařízení Rady (ES) č. 1083/2006 o obecných ustanoveních týkajících se Evropského fondu pro regionální rozvoj, Evropského sociálního fondu a Fondu soudržnosti a k nařízení Evropského parlamentu a Rady (ES) č. 1080/2006 o Evropském fondu pro regionální rozvoj, Úřední věstník Evropské unie L 371/127 z 27. prosince 2006

a Operačního programu přeshraniční spolupráce Česká republika - Polská republika 2007-2013 (dále jen OPPS ČR-PR 2007-2013) a pro realizaci projektu uvedeného v § 1 této dohody uzavírají

Vedoucí partner (název, sídlo, IČ): Miasto Jastrzębie-Zdrój, 44-335 Jastrzębie-Zdrój, Al. Józefa Piłsudskiego 60, województwo śląskie, Polska, IČ: 276255358

jménem kterého jedná: Marian Janecki, Prezydent Miasta Jastrzębie-Zdrój

na základě: Zaświadczenie Miejskiej Komisji Wyborczej w Jastrzębiu-Zdroju stwierdzające, że w wyborach, które odbyły się 5.12.2010 Pan Janecki Marian Bernard wybrany został Prezydentem Miasta Jastrzębie-Zdrój

Projektový partner (název, sídlo, IČ): statutární město Karviná, Fryštátská 72/1, 733 01 Karviná, Česká republika, IČ: 00297534

jménem kterého jedná: Tomáš Hanzel, primátor města Karviné

na základě: volby ustavujícího zasedání Zastupitelstva města Karviné konaného dne 02.11.2010

(v textu dohody je Vedoucí partner a projektový partner, tedy každá strana dohody označována souhrnně jako „partner“)

tuto dohodu:

§ 1 Účel dohody

Účelem této dohody je realizace projektu Evropské územní spolupráce OPPS ČR-PR 2007-2013 Navštív souseda - zatraktivnění turistické nabídky polsko-českého pohraničí¹, jak je uvedeno v projektové žádosti, jejíž nedílnou součástí je tato dohoda.

§ 2 Všeobecné povinnosti partnera

Partner odpovídá za svoji část projektu a za to, že ji bude realizovat tak, jak bylo popsáno v projektové žádosti, a zároveň v souladu s případnými změnami schválenými Monitorovacím výborem či

¹ Doplnit název projektu

poskytovatelem dotace², dle pravidel daných legislativou a dalšími předpisy, které upravují podmínky pro realizaci projektů v rámci OPPS ČR-PR 2007-2013.

- (1) Partner se zavazuje plnit své úkoly vztahující se k projektu svědomitě a v odpovídající lhůtě a bere na vědomí svou zodpovědnost za úspěšnou realizaci projektu.
- (2) Partner odpovídá za svůj rozpočet až do výše částky, kterou se účastní na projektu a zavazuje se, že poskytne svůj díl spolufinancování.
- (3) Partneri souhlasí s tím, že poskytovatel dotace/Společný technický sekretariát bude oprávněn zveřejňovat, a to jakoukoliv formou a prostřednictvím jakéhokoliv média, včetně Internetu, následující informace:
 - a) název Vedoucího partnera a projektových partnerů,
 - b) účel dotace,
 - c) udělená částka a podíl celkových nákladů projektu krytý tímto financováním,
 - d) geografické umístění projektu.

§ 3

Povinnosti partnera vyplývající z Rozhodnutí o poskytnutí dotace/Smlouvy o projektu

- (1) Partner se zavazuje při naplňování účelu dotace postupovat v souladu s OPPS ČR-PR 2007-2013 a Programovým dodatkem pro OPPS ČR-PR 2007-2013.
- (2) Partner se zavazuje udržet existenci výsledků realizace své části projektu dle čl. 57 odst. 1 nařízení Rady (ES) č. 1083/2006 po dobu pěti let od data ukončení fyzické realizace projektu uvedeného ve Rozhodnutí o poskytnutí dotace (dále jen „rozhodnutí“)/Smlouvě o projektu (dále jen „smlouva“), u těch částí, u kterých je to z technického a právního hlediska možné.
- (3) Partner se zavazuje po celou dobu dle odst. 2 s veškerým majetkem nabytým v rámci své účasti na realizaci projektu nakládat obezřetně a s péčí řádného hospodáře; partner se dále zavazuje, že tento majetek nebo jeho část po dobu dle odst. 2 nepřevéde na někoho jiného a ani jej nezatíží zástavním právem nebo věcným břemenem, s výjimkou zajištění úvěru ve vztahu ke spolufinancování své části projektu a dalších případů, kdy na základě odůvodněné žádosti předložené Vedoucím partnerem poskytovatel dotace k převodu majetku nebo jeho zatížení právy třetích osob udělí písemný souhlas.
- (4) Partner se dále zavazuje plně zajistit po celou dobu dle odst. 2 odpovídající pojištění majetku nabytého v rámci své účasti na realizaci projektu, zejména proti jeho poškození, zničení a ztrátě. V případě, že nelze na tento majetek nebo jeho část sjednat adekvátní pojištění dle tohoto odstavce (dané pojištění není běžnou nabídkou komerčních pojišťoven) a tato skutečnost je pojišťovnou potvrzena a kontrolou akceptována, je partner této povinnosti pro příslušnou část výstupu projektu zproštěn.
- (5) Partner se zavazuje:
 - a) v případě, že bude část aktivit realizovat na základě jedné nebo více smluv o dodávce zboží, služeb či stavebních prací, při výběru dodavatele a při uzavírání takových smluv postupovat v souladu s platnými národními právními předpisy pro zadávání veřejných zakázek (tj. v České republice zákonem č. 137/2006 Sb., o veřejných zakázkách v platném znění a v Polské republice zákonem ze dne 29. ledna 2004 o veřejných zakázkách - Sb. zák. z roku 2006 č. 164 pol. 1163 ve znění pozdějších předpisů). V případě českého partnera, kdy se pro danou veřejnou zakázku nevztahuje na partnera povinnost postupovat podle zákona č. 137/2006 Sb., o veřejných zakázkách v platném znění, zavazuje se partner postupovat dle pravidel stanovených v příloze č. 8 rozhodnutí/smlouvy;

² Poskytovatelem dotace je Řídící orgán Programu, Odbor evropské územní spolupráce Ministerstva pro místní rozvoj České republiky

- b) v podmínkách jednotlivých výběrových řízení oznámit a ve smlouvách s dodavateli vzešlými z těchto výběrových řízení stanovit fakturační podmínky tak, aby byla jednoznačně patrná souvislost jednotlivých faktur s projektem;
 - c) pověřeným osobám kontrolorů oznámit datum zahájení výběrového řízení (posuzování nabídek) a umožnit účast na jednáních všech komisí, popř. jiných s výběrovým řízením souvisejících realizačních kroků a přístup k veškeré dokumentaci související s uzavíráním smluv podle odstavce a) tohoto článku.
- (6) Partner se zavazuje při realizaci své části projektu a po dobu dle odstavce 2 tohoto paragrafu dodržovat platné předpisy upravující veřejnou podporu, ochranu životního prostředí a rovné příležitosti.
- (7) Partner se zavazuje příslušným orgánům – poskytovateli dotace, Kontrolorům, Evropské komisi, Evropskému účetnímu dvoru, Auditnímu orgánu, Platebnímu a certifikačnímu orgánu a dalším národním kontrolním orgánům ve stanovených termínech poskytovat úplné, pravdivé informace a dokumentaci související s realizací své části projektu a umožnit vstup kontrolou pověřeným osobám výše uvedených orgánů do svých objektů a na své pozemky k ověřování plnění ustanovení rozhodnutí/smlouvy, a to nejen po celou dobu realizace projektu, ale i po dobu dle odst. 2 za účelem kontroly plnění rozhodnutí/smlouvy a tuto kontrolu, dle požadavků pověřených osob v jimi požadovaném rozsahu, neprodleně umožnit.
- (8) Partner se zavazuje plně respektovat a dodržet veškerá opatření a termíny stanovené oprávněnými orgány (podle předchozího odstavce) k nápravě a odstranění případných nesrovnalostí, nedostatků a závad, zjištěných v rámci jejich kontrolní činnosti.
- (9) Partner se zavazuje veškerou účetní evidenci za svou část projektu vést odděleně od ostatního účetnictví v souladu s platnou národní legislativou upravující účetnictví a poskytovat z ní požadované údaje všem kontrolním orgánům, tj. i podle odst. 7.
- (10) V případě, že partner není povinen vést účetnictví, povede pro svou část projektu v souladu s příslušnou národní legislativou tzv. daňovou evidenci rozšířenou tak, aby:
- a) příslušné doklady vztahující se k části projektu splňovaly náležitosti účetního dokladu ve smyslu národní legislativy upravující účetnictví;
 - b) předmětné doklady byly správné, úplné, průkazné, srozumitelné, vedené v písemné formě chronologicky a způsobem zajišťujícím trvanlivost údajů;
 - c) uskutečněné příjmy a výdaje byly vedeny analyticky, tzn. že na dokladech musí být jednoznačně uvedeno, že se k dané části projektu vztahují.
- (11) V případě, že partnerovi souvislosti s realizací projektu vzniknou příjmy, je povinen snížit základ, ze kterého se vypočítá výše dotace ze strukturálních fondů a to dle pravidel stanovených v Příručce pro žadatele a Příručce pro příjemce dotace.
- (12) Partner se zavazuje zpracovat a předložit svému kontrolorovi:
- a) úplné a pravdivé průběžné zprávy o realizaci dílčí části projektu ve 2 vyhotoveních na formuláři předepsaném v Příručce pro příjemce dotace do 30 dní od konce každého monitorovacího období, která jsou definována v příloze č. 5 rozhodnutí/smlouvy.
 - b) úplnou a pravdivou závěrečnou zprávu o realizaci dílčí části projektu ve 2 vyhotoveních na formuláři předepsaném v Příručce pro příjemce dotace do 30 dní od data ukončení fyzické realizace projektu uvedeného v rozhodnutí/smlouvě.
 - c) prohlášení o uskutečněných výdajích za dílčí část projektu vč. všech požadovaných účetních dokladů, které se k uskutečněným výdajům vztahují a to v termínech vyplývajících z rozhodnutí/smlouvy a Příručky pro příjemce dotace.
- (13) Partner se zavazuje řádně uchovávat veškeré dokumenty související s realizací projektu a to od jejich vzniku až do konce roku 2026. V případě, že národní legislativa stanovuje pro některé dokumenty delší dobu uchovávání, zavazuje se ustanovení národní legislativy respektovat..

- (14) Partner se zavazuje společně s ostatními partnery realizovat propagační opatření dle projektové žádosti a v souladu s Nařízením Komise (ES) 1828/2006.
- (15) Partner se zavazuje dodržovat veškeré další povinnosti související s realizací své části projektu, které jsou stanoveny v Příručce pro žadatele a Příručce pro příjemce dotace.

§ 4

Všeobecné povinnosti Vedoucího partnera

Vedoucí partner bude plnit kromě všech povinností vyplývajících z § 2 a § 3 této dohody zejména následující povinnosti:

- a) nést odpovědnost za celkovou koordinaci realizace projektu a za tím účelem jmenovat projektového manažera,
- b) informovat ostatní partnery o schválení projektu Monitorovacím výborem a případných změnách z něj vyplývajících,
- c) přijímat rozhodnutí/uzavírat smlouvu s poskytovatelem dotace a informovat o tomto projektové partnery a seznámit je v plném rozsahu s obsahem smlouvy/rozhodnutí,
- d) předkládat příslušnému kontrolorovi zprávy o realizaci projektu zpracované na základě dílčích zpráv obdržných od projektových partnerů a schválených příslušnými kontrolory v termínech stanovených smlouvou/rozhodnutím,
- e) shromažďovat od jednotlivých projektových partnerů prohlášení o uskutečněných výdajích za dílčí část projektu a osvědčení o způsobilosti výdajů, na jejich základě zpracovat a předložit kontrolorovi žádost o platbu za projekt v termínech stanovených rozhodnutím/smlouvou,
- f) pro každý finanční nárok, po obdržení prostředků z Evropského fondu pro regionální rozvoj postoupit neprodleně prostředky jednotlivým projektovým partnerům podle podílů stanovených v žádosti o platbu za projekt a to bankovním převodem bez uplatňování jakýchkoliv srážek, zadržování nebo další zvláštních poplatků
- g) okamžitě informovat projektové partnery o jakékoliv skutečnosti, která má (popř. by mohla mít) vliv na realizaci projektu, zejména bude systematicky posílat ostatním partnerům kopie zpráv o realizaci projektu předkládaných svému Kontrolorovi a bude partnery pravidelně informovat o veškeré relevantní komunikaci s orgány realizujícími OPPS ČR-PR 2007-2013.

§ 5

Všeobecné povinnosti projektového partnera

Projektový partner se zavazuje plnit povinnosti stanovené v § 2 a § 3 této dohody, a dále se zavazuje:

- a) zmocnit Vedoucího partnera, aby ho zastupoval v právních úkonech vůči poskytovateli dotace při:
 - kontrole a hodnocení projektové žádosti,
 - vydávání rozhodnutí/uzavírání smlouvy,
 - realizaci projektu a čerpání dotace;
- b) předat Vedoucímu partnerovi dílčí zprávy o realizaci projektu (podrobný popis realizace dílčí části projektu) po jejich schválení příslušným kontrolorem,
- c) doručit Vedoucímu partnerovi osvědčení o způsobilosti výdajů vystavené kontrolorem v termínu stanoveném Vedoucím partnerem,
- d) okamžitě informovat Vedoucího partnera o jakékoliv skutečnosti, která má (popř. by mohla mít) vliv na realizaci projektu,
- e) pohotově informovat Vedoucího partnera a poskytnout mu všechny potřebné podrobnosti, pokud se vyskytnou okolnosti, které by mohly ohrozit realizaci projektu.

§ 6**Odpovědnost při neplnění povinností**

- (1) V případě neplnění či porušení povinností uvedených v této dohodě konstatovaného příslušným oprávněným orgánem (§ 3 odst. 7), které bude mít na následek neoprávněné čerpání prostředků z rozpočtu EU, resp. porušení rozpočtové kázně, nese partner, který povinnosti nesplnil či porušil, veškeré finanční důsledky, které z dané situace vyplývají. Projektový partner je povinen, nastanou-li okolnosti podle předchozí věty, převést příslušnou částku, která bude vyčíslena ze strany poskytovatele dotace či jiných orgánů provádějících kontrolu, Vedoucímu partnerovi, který ji vrátí do rozpočtu OPPS ČR-PR 2007-2013.
- (2) V případě, že projektový partner výše uvedenou povinnost převést požadovanou částku Vedoucímu partnerovi nesplní, může členský stát, kterému následkem tohoto jednání vznikne škoda, požadovat v souladu s příslušnými národními právními předpisy po projektovém partnerovi náhradu této škody.
- (3) V případě, že neplnění povinností ze strany projektového partnera mají finanční následky pro financování projektu jako celek, může Vedoucí partner požadovat po daném partnerovi kompenzaci na krytí příslušné částky.

§ 7**Změny projektu v průběhu realizace**

- (1) Jakákoliv žádost o pozměnění projektu předložená Vedoucími partnerem Společnému technickému sekretariátu/Poskytovateli dotace musí být předem schválena projektovými partnery projektu.
- (2) Projektoví partneři musí Vedoucího partnera informovat o veškerých změnách týkajících se projektu. Případné výdaje související s těmito změnami jsou uplatnitelné pouze po schválení Vedoucími partnerem.

§ 8**Postoupení, právní nástupnictví**

- (1) Partner nemůže postupovat svá práva a povinnosti podle této dohody bez předchozího písemného souhlasu ostatních partnerů. Partneři jsou si při tom vědomi ustanovení rozhodnutí/smlouvy, podle kterých může partner postupovat svá práva a povinnosti, jak jsou stanoveny v rozhodnutí/smlouvě, pouze po předchozím písemném souhlasu poskytovatele dotace a Monitorovacího výboru OPPS ČR-PR 2007-2013.
- (2) V případě právního nástupnictví je partner povinen převést všechny povinnosti podle této dohody na právního nástupce.

§ 9**Volba práva**

- (1) Tato dohoda se řídí právem státu v němž má Vedoucí partner sídlo v době uzavření dohody.
- (2) V případě, že se tato dohoda s ohledem na odst. 1 tohoto paragrafu řídí českým právem, tak strany dohody ujednávají, že právní vztahy podle této dohody se řídí zákonem č. 513/1991 Sb., obchodní zákoník, v platném znění.

§ 10**Závěrečná ustanovení**

- (1) Tato dohoda vstupuje v platnost okamžikem podpisu posledního z partnerů. Dohoda zaniká pokud je zamítnuta projektová žádost, jejíž je dohoda součástí.

- (2) Smluvní strany prohlašují, že si text dohody pečlivě před jejím podpisem přečetly, s jeho obsahem bez výhrad souhlasí, že je projevem jejich svobodné a vážné vůle, prosté omylu, na důkaz čehož připojují své podpisy.

Vedoucí partner: Miasto Jastrzębie-Zdrój

Osoba oprávněná k podpisu smlouvy: Marian Janecki, Prezydent Miasta Jastrzębie-Zdrój

Místo, datum a podpis: Jastrzębie-Zdrój,

Projektový partner: statutární město Karviná

Osoba oprávněná k podpisu smlouvy: Tomáš Hanzel, primátor města Karviné

Místo, datum a podpis: Karviná,

Příloha

Příloha č. 1 k usnesení ZM č. 506



INTEGROVANÝ PLÁN ROZVOJE MĚSTA KARVINÁ

**pro Integrovaný operační program
(oblast intervence 5.2, finanční nástroj JESSICA)**

„KARVINÁ – HLAVNÍ OBYTNÁ ZÓNA SEVEROVÝCHOD“

DOKUMENT IPRM

březen 2013

OBSAH

1	SOULAD IPRM S NADŘAZENÝMI STRATEGICKÝMI DOKUMENTY	3
2	ANALÝZA EKONOMICKÉ A SOCIÁLNÍ SITUACE MĚSTA, SWOT ANALÝZA, VIZE, CÍLE	4
2.1	Analýza současné ekonomické a sociální situace	4
2.1.1	Základní popis města	4
2.1.2	Analýza demografických údajů	5
2.1.3	Ekonomický rozvoj	12
2.1.4	Sociální integrace	21
2.1.5	Životní prostředí	23
2.1.6	Přitažlivá města	24
2.1.7	Dostupnost a mobilita	29
2.2	SWOT analýza	30
2.3	Vize a cíle	32
3	ZDŮVODNĚNÍ VÝBĚRU OBYTNÉ ZÓNY	33
4	POPIS OBYTNÉ ZÓNY	34
4.1	Rozloha a obyvatelstvo	34
4.2	Funkční popis zóny	36
5	POPIS CÍLŮ, OPATŘENÍ A AKTIVIT IPRM	38
5.1	Provázanost specifických cílů a opatření	38
5.2	Popis opatření, jejich provázanost na SWOT a příslušející aktivity	38
6	OČEKÁVANÉ VÝSLEDKY	40
7	ČASOVÝ HARMONOGRAM REALIZACE IPRM	40
8	FINANČNÍ PLÁN	40
9	ADMINISTRATIVNÍ ŘÍZENÍ IPRM	40
10	ZAPOJENÍ PARTNERŮ	41
11	NÁSTROJE FINANČNÍHO ŘÍZENÍ	41
12	ZPŮSOB VÝBĚRU PROJEKTŮ	41
13	HORIZONTÁLNÍ TÉMATA	41
14	ANALÝZA RIZIK	42
15	PROJEKTY FINANCOVANÉ Z JINÝCH OPERAČNÍCH PROGRAMŮ	42
	SEZNAM PŘÍLOH IPRM KARVINÁ – HLAVNÍ OBYTNÁ ZÓNA SEVEROVÝCHOD	43

Tento „Integrovaný plán rozvoje města Karviná - Hlavní obytná zóna severovýchod“ (dále jen „**IPRM Karviná - Hlavní obytná zóna SV**“) je zpracován v rámci výzvy k podávání žádostí o schválení integrovaných plánů rozvoje měst v Integrovaném operačním programu (IOP), oblast intervence 5.2 Zlepšení prostředí v problémových sídlištích k aplikaci finančního nástroje JESSICA.

1 SOULAD IPRM S NADŘÁZENÝMI STRATEGICKÝMI DOKUMENTY

„IPRM Karviná - Hlavní obytná zóna SV“ vychází ze strategických a programových dokumentů, zpracovaných na národní, regionální a místní úrovni.

Dokument	působnost	www
Integrovaný operační program	ČR	www.mmr.cz
Strategie rozvoje MS kraje na léta 2009-2020	MS kraj	www.kr-moravskoslezsky.cz
Strategický plán rozvoje Statutárního města Karviné na léta 2005 - 2013	Karviná	www.karvina.cz
Územní plán statutárního města Karviné	Karviná	www.karvina.cz

Strategie rozvoje MS kraje na léta 2009-2020

IPRM svými aktivitami naplňuje následující opatření Strategie rozvoje kraje:

Strategický cíl	
SSC 2.6	Zvýšit pracovní zapojení nezaměstnaných
SSC 3.3	Optimalizovat síť sociálních služeb na území kraje dle zjištěných potřeb jeho obyvatel
SSC 4.2	Posílit kulturu aktivního trávení volného času obyvatel a prevence kriminality mládeže
SSC 4.7	Zlepšit bezpečnost, ochranu zdraví a majetku obyvatel kraje a jeho území
SSC 4.10	Rozvíjet kvalitu života v sídlech kraje v souladu se zásadami moderního a zodpovědného urbanismu
SSC 5.4	Zlepšit image kraje navenek i dovnitř

Strategický plán rozvoje města Karviná

IPRM svými aktivitami naplňuje následující opatření SPRM:

Priorita	Cíle
2. Infrastruktura a bydlení	2.1.8 Rozšíření sítě cyklostezek a cyklotras
	2.1.10 Bezbariérové město
	2.3.2 Regenerace bytových domů a sídlišť
4. Životní prostředí	4.3.1 Zlepšit kvalitu péče o městskou zeleň
5. Cestovní ruch a image	5.3.6 Vybudování kvalitní sítě rekreačních cyklostezek a jejich napojení na ostatní města
6. Kvalita života	6.4.3 Zlepšit dostupnost účinné neodkladné péče v prostorách se zvýšenou koncentrací obyvatel

2 ANALÝZA EKONOMICKÉ A SOCIÁLNÍ SITUACE MĚSTA, SWOT ANALÝZA, VIZE, CÍLE

2.1 Analýza současné ekonomické a sociální situace

2.1.1 Základní popis města

Karviná je statutární město v Moravskoslezském kraji, na území historického Těšínska. Nachází se na severním okraji předhůří Beskyd, v údolí řeky Olše, přibližně 20 km východně od Ostravy. Část severní hranice Karviné tvoří současně hranici s Polskem. V rámci Moravskoslezského kraje zaujímá Karviná se svými téměř 59 tisíci obyvateli 3. místo po Ostravě a Havířově. Hustota osídlení města je 1.023 obyvatel na km².

Umístění v severovýchodní části ČR lze vnímat jako málo výhodné, neboť existuje značná vzdálenost k administrativně-ekonomickým centrům republiky a navíc tato nevýhodnost byla donedávna umocňována neexistencí kvalitního dopravního spojení. Na druhou stranu je Karviná součástí velké průmyslovo-sídelní aglomerace, kde žije v okruhu cca 40 km přibližně 600 tisíc obyvatel, město je umístěno na hranici s Polskem a 30 kilometrů od státní hranice se Slovenskem (tím pádem s dobrou dostupností obou těchto trhů).

Tab 2-1 Rozloha ČR, MS kraje a města Karviná

Území	Rozloha (km ²)	Podíl ČR (%)	Podíl MS kraj (%)
ČR	78 864	100%	-
MS kraj	11 067	14%	100%
Karviná	57,5	0,07%	0,5%

Zdroj: ČSÚ

Pozice města v rámci regionu a ČR

Karviná plní přirozené spádové centrum pro okres Karviná a je obcí s rozšířenou působností. Je sídlem místně významných středních škol a sídlem Obchodně-podnikatelské fakulty Slezské univerzity. Díky svému historickému centru v městské části Fryštát a navazujícím atraktivitám a volnočasovým zařízením vzrůstá také jeho význam převážně v příměstském turistickém ruchu. Karviná je sídlem Lázní Darkov, které patří mezi významná lázeňská zařízení v národním kontextu. Jsou zde lokalizována vysoce kvalitní zařízení zdravotní péče. Město je členěno na 9 městských částí.

2.1.2 Analýza demografických údajů

Obyvatelstvo

Díky průmyslovým aktivitám v 19. a 20. století (zejména těžbě uhlí) došlo ke koncentraci osídlení v nových městských částech (zejména nynější městské části Karviná-Nové Město, Mizerov, Ráj a Hranice), kde byla vybudována v 50. až 70. letech nová sídliště, ve kterých žije převážná část obyvatelstva města. V rámci Moravskoslezského kraje zaujímá Karviná se svými téměř 59 tisíci obyvateli 3. místo po Ostravě a Havířově. Hustota osídlení města je 1.023 obyvatel na km².

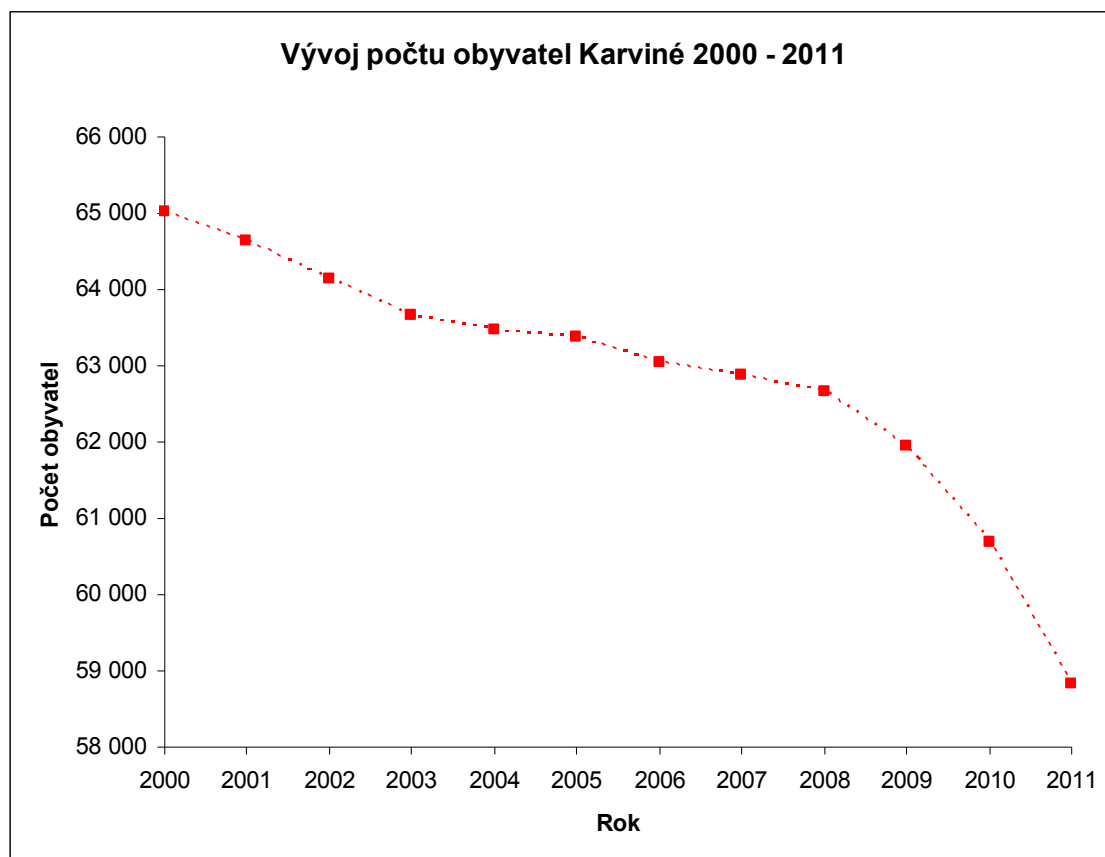
Tab 2-2 Vývoj počtu obyvatelstva ve městě Karviná (k 31.12.)

	2007	2008	2009	2010	2011
Karviná	62 881	62 661	61 948	60 679	58 833

Zdroj: ČSÚ - Databáze demografických údajů za obce ČR; Dostupné z:
http://www.czso.cz/cz/obce_d/index.htm; vlastní zpracování

Za čtyři poslední roky (2008-2011) přišla Karviná o cca 3,8 tisíce obyvatel. Stejně jako v jiných městech v České republice nebo v Moravskoslezském kraji je i v Karvině negativní přírůstek obyvatelstva dlouhodobým problémem sledovatelným od počátku devadesátých let 20. století.

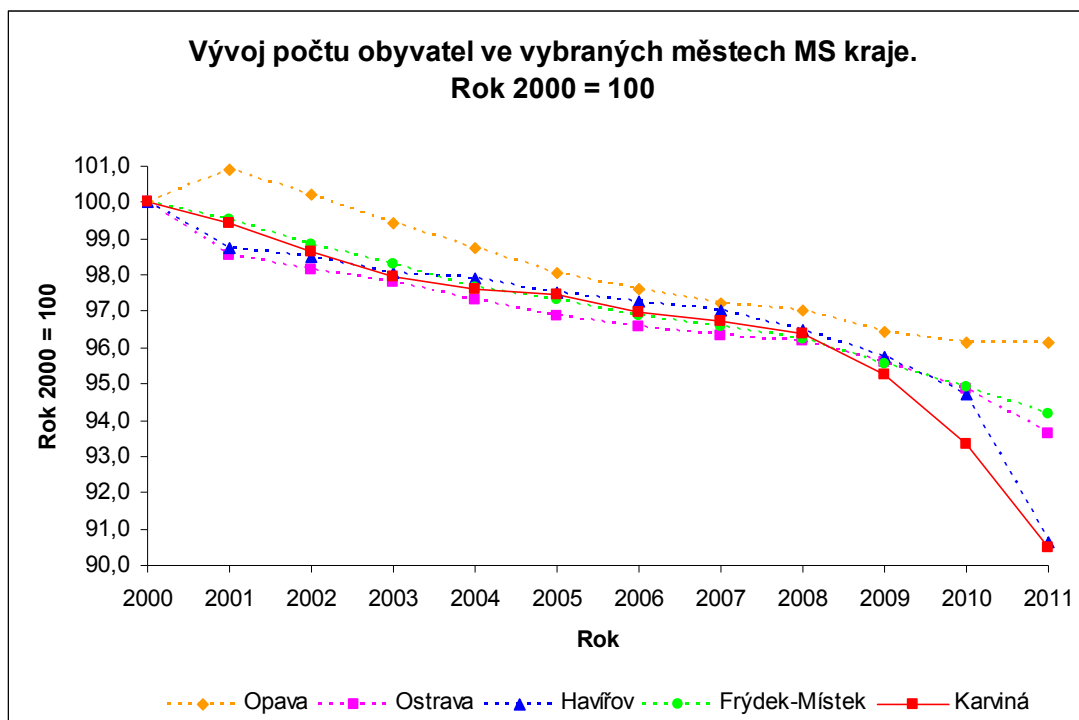
Graf 1 Vývoj počtu obyvatel Karvině 2000-2011



Zdroj: ČSÚ - Databáze demografických údajů za obce ČR; vlastní zpracování

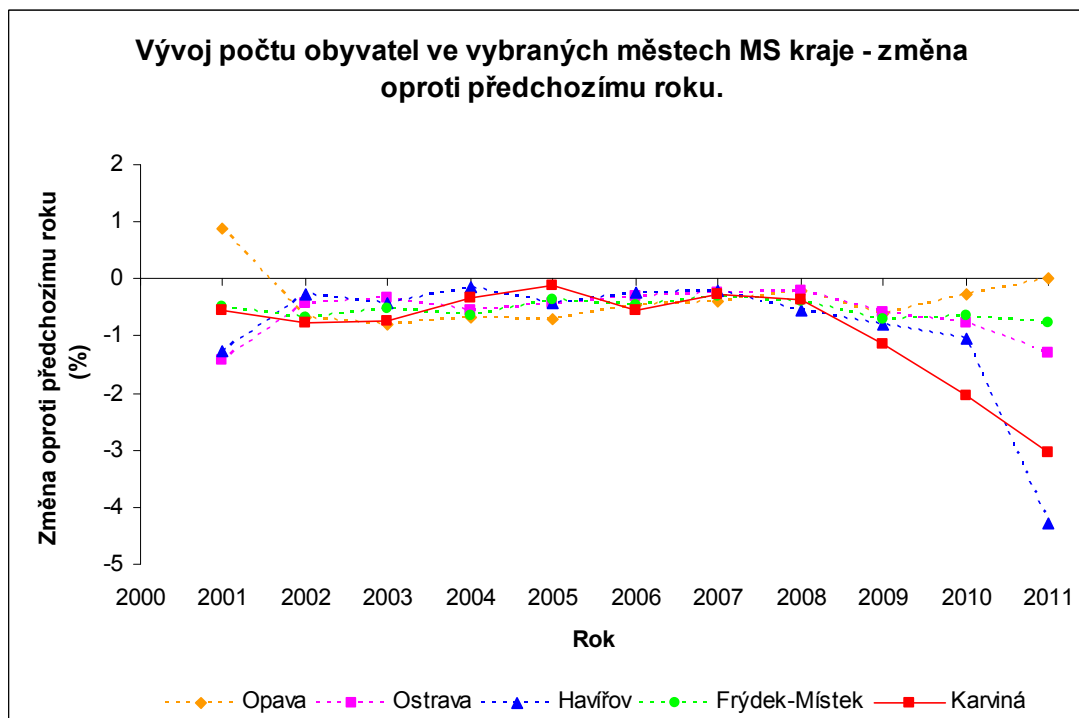
Ve srovnání s dalšími městy MS kraje nad 50 tisíc obyvatel je však u Karviné (podobně jako u Havířova) znatelný výrazný pokles obyvatel ve srovnání s rokem 2000 zejména v posledních letech - od roku 2009 tak, jak je prezentováno v následujících grafech:

Graf 2 Vývoj počtu obyvatel ve vybraných městech MS kraje (rok 2000 = 100)



Zdroj: ČSÚ - Databáze demografických údajů za obce ČR; vlastní zpracování

Graf 3 Vývoj počtu obyvatel ve vybraných městech MS kraje - změna oproti předch. roku



Zdroj: ČSÚ - Databáze demografických údajů za obce ČR; vlastní zpracování

Zatímco u jiných větších měst MS kraje rozdíl počtu obyvatel v dlouhodobém srovnání osciluje mezi 0% až -1% s předchozím rokem, v poslední době (od r. 2009) je znatelná zesilující tendence úbytku obyvatel v Karviné a Havířově (obě dvě města okres Karviná).

Tab 2-3 Přirozený přírůstek obyvatel ve vybraných městech MS kraje nad 50 tis obyvatel

	2007	2008	2009	2010	2011	Celkem 2007-2011	Celkem 2007-2011 ke stavu r. 2007
Opava	62	-23	-16	-76	-43	-96	-0,2%
Ostrava	67	182	-38	-103	-450	-342	-0,1%
Havířov	46	-14	-20	-34	-167	-189	-0,2%
Frýdek-Místek	148	98	107	92	4	449	0,8%
Karviná	-96	-27	-148	-121	-203	-595	-0,9%

Zdroj: ČSÚ - Databáze demografických údajů za obce ČR; Dostupné z:
http://www.czso.cz/cz/obce_d/index.htm; vlastní zpracování

Tab 2-4 Migrační přírůstek obyvatel ve vybraných městech MS kraje nad 50 tis obyvatel

	2007	2008	2009	2010	2011	Celkem 2007-2011	Celkem 2007-2011 ke stavu r. 2007
Opava	-295	-93	-351	-90	-360	-1 189	-2,0%
Ostrava	-791	-789	-1 723	-2 294	-1 870	-7 467	-2,4%
Havířov	-232	-461	-642	-840	-1 020	-3 195	-3,8%
Frýdek-Místek	-331	-324	-532	-474	-348	-2 009	-3,4%
Karviná	-68	-193	-565	-1 148	-662	-2 636	-4,2%

Zdroj: ČSÚ - Databáze demografických údajů za obce ČR; Dostupné z:
http://www.czso.cz/cz/obce_d/index.htm; vlastní zpracování

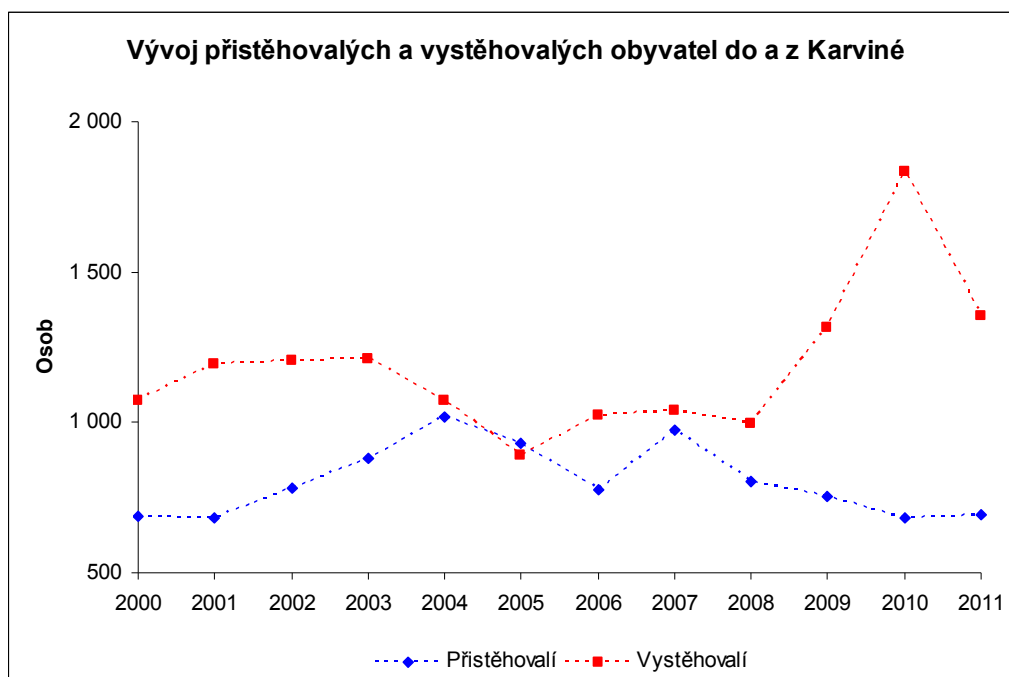
Tab 2-5 Celkový přírůstek obyvatel ve městech nad 50 tis obyvatel MS kraje

	2007	2008	2009	2010	2011	Celkem 2007-2011	Celkem 2007-2011 ke stavu r. 2007
Opava	-233	-116	-367	-166	-403	-1 285	-2,2%
Ostrava	-724	-607	-1 761	-2 397	-2 320	-7 809	-2,5%
Havířov	-186	-475	-662	-874	-1 187	-3 384	-4,0%
Frýdek-Místek	-183	-226	-425	-382	-344	-1 560	-2,6%
Karviná	-164	-220	-713	-1 269	-865	-3 231	-5,1%

Zdroj: ČSÚ - Databáze demografických údajů za obce ČR; Dostupné z:
http://www.czso.cz/cz/obce_d/index.htm; vlastní zpracování

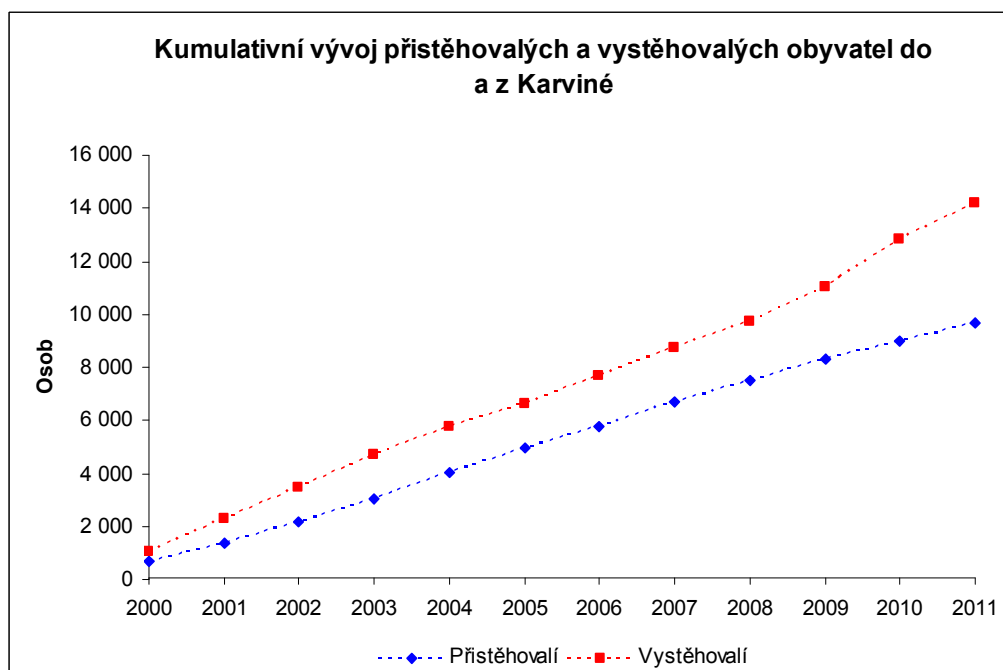
Z porovnávaných měst MS kraje pouze Frýdek-Místek má dlouhodobě pozitivní přirozený přírůstek obyvatel, v ostatních městech dochází k negativnímu generačnímu vývoji. Ve všech městech se více obyvatel vystěhovává než přestěhovává, ale tento podíl je v Karviné vyšší než u jiných měst. S výjimkou roku 2005 se dlouhodobě z města Karviná vystěhovává více obyvatel než přestěhovává. Tyto „nůžky“ se zvětšují od r. 2009.

Graf 4 Vývoj přistěhovaných a vystěhovaných obyvatel do a z Karviné



Zdroj: ČSÚ - Databáze demografických údajů za obce ČR; vlastní zpracování

Graf 5 Kumulativní vývoj přistěhovaných a vystěhovaných obyvatel do a z Karviné



Zdroj: ČSÚ - Databáze demografických údajů za obce ČR; vlastní zpracování

Věková struktura obyvatel

Stejně jako u většiny měst v České republice dochází v Karviné v dlouhodobém trendu ke zvyšování věkového průměru a růstu podílu starší generace. Průměrný věk obyvatel se za posledních 20 let zvýšil o 7,1 let (z 35,1 na 42,2), což opět demonstruje proces stárnutí obyvatelstva Karviné. Při srovnání se MS kraje a ČR zde vidíme výraznější nárůst průměrného věku v Karviné za posledních deset let.

Tab 2-6 Průměrný věk

	1991	2001	2011
ČR	36,5	38,8	40,9
MS kraj	35,2	38,2	40,6
Karviná	35,1	38,1	42,2

Zdroj: ČSÚ - SLDB 1991, 2001 a 2011; vlastní zpracování

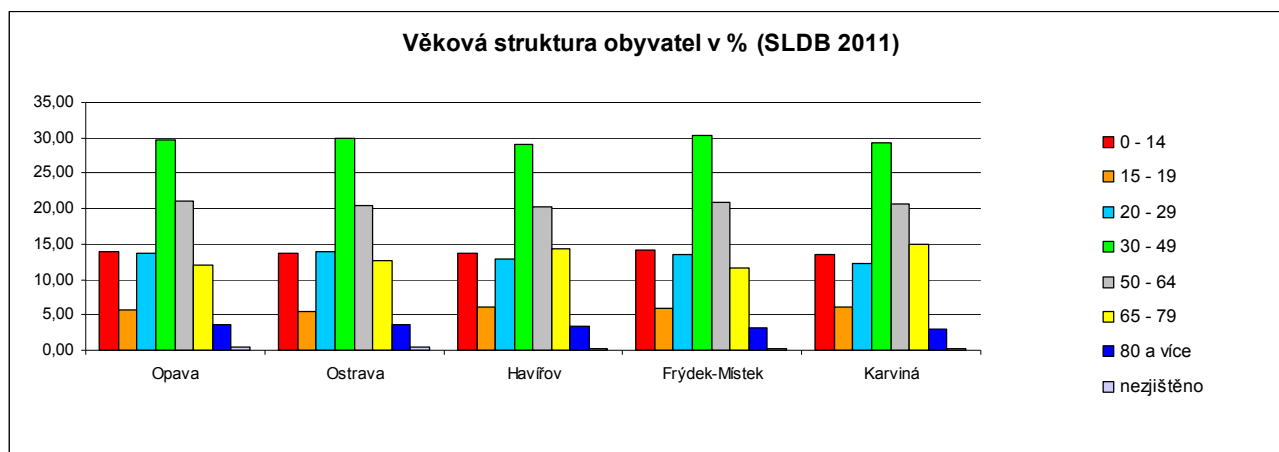
Tab 2-7 Věková struktura obyvatel vybraných měst MS kraje

	Opava	Ostrava	Havířov	Frýdek-Místek	Karviná
Obyvatelstvo celkem	58 351	296 224	76 694	56 356	56 897
0 - 14	8 117	40 638	10 499	7 985	7 660
15 - 19	3 321	16 193	4 610	3 351	3 532
20 - 29	7 973	40 920	9 861	7 660	6 996
30 - 39	9 405	47 598	10 960	9 066	8 127
40 - 49	7 916	41 052	11 417	8 067	8 504
50 - 59	8 047	40 000	10 271	7 764	7 786
60 - 64	4 233	20 588	5 271	4 017	4 016
65 - 69	3 016	16 917	4 644	3 156	3 949
70 - 79	4 033	20 416	6 328	3 361	4 540
80 a více let	2 072	10 627	2 594	1 752	1 621
nezjištěno	218	1 275	239	177	166

Zdroj: ČSÚ - SLDB 2011; vlastní zpracování

Ve srovnání s jinými velkými městy MS kraje má Karviná vyšší podíl obyvatel nad 65 let věku - podle SLDB 2011 tato skupina představovala v Karviné téměř 18% veškerého obyvatelstva, u ostatních měst (s výjimkou Havířova) byl tento podíl v rozmezí 15 -16%.

Graf 6 Věková struktura obyvatel v % (SLDB 2011)



Vzdělanostní struktura obyvatelstva

Procentuální zastoupení vysokoškolsky vzdělaných obyvatel v roce 2011 v Karviné nedosahuje ani 7% (12,4 % v ČR) a podíl osob se základním vzděláním překračuje 23% (17,5% v ČR).

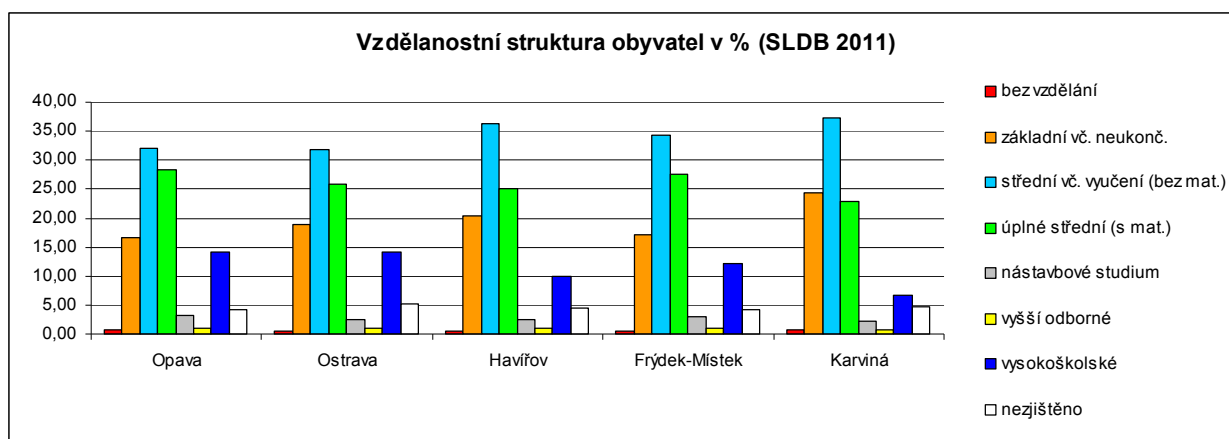
V porovnání s ostatními statutárními městy v kraji je zřejmá skutečnost, že podíl osob s vyšším stupněm vzdělání (s maturitou, vyšší odborné a vysokoškolské) je ve městě Karviná výrazně nižší - tato skupina představuje cca 33% obyvatelstva ve věku nad 15 let věku, zatímco v jiných velkých městech MS kraje je tento podíl nad 40%. Přibližně čtvrtina obyvatel Karviné má pouze základní vzdělání nebo je bez vzdělání.

Tab 2-8 Vzdělanostní struktura obyvatel vybraných měst MS kraje (SLDB 2011)

	Opava	Ostrava	Havířov	Frýdek-Místek	Karviná
Obyvatelstvo ve věku 15+ let	50 234	255 586	66 195	48 371	49 237
bez vzdělání	368	1 399	324	208	370
základní vč. neukonč.	8 323	48 124	13 542	8 296	12 048
střední vč. vyučení (bez mat.)	16 090	81 001	24 038	16 568	18 340
úplné střední (s mat.)	14 195	65 751	16 559	13 324	11 272
nástavbové studium	1 569	6 568	1 677	1 450	1 156
vyšší odborné	499	2 698	608	533	331
vysokoškolské	7 114	36 426	6 537	5 936	3 349
nezjištěno	2 076	13 619	2 910	2 056	2 371

Zdroj: ČSÚ - SLDB 2011; vlastní zpracování

Graf 7 **Vzdělanostní struktura obyvatel v % (SLDB 2011)**



2.1.3 Ekonomický rozvoj

Podnikání

Z hlediska evidovaných subjektů dominují ve městě Karviná zejména organizace v oblasti obchodu (30%), obchodních služeb (11%), a průmyslu a stavebnictví (obě odvětví cca 10%).

Tab 2-9 Subjekty podle převažující činnosti ve vybraných městech MS kraje

	Opava	Ostrava	Havířov	Frydek-Místek	Karviná
Podnikatelských subjektů (31.12.2012)	13 863	70 945	12 334	12 296	7 829
Podnikatelských subjektů (31.12.2011)	14 279	71 753	13 302	12 643	8 283
Rozdíl 2012-2011	-416	-808	-968	-347	-454
Podíl podle převažující činnosti v r. 2011					
Zemědělství, lesnictví, rybářství	1,97%	1,02%	1,24%	1,96%	1,30%
Průmysl celkem	12,47%	10,58%	10,71%	11,69%	10,31%
Stavebnictví	10,41%	9,68%	9,83%	9,63%	9,92%
Velkoobch. a maloobch.; Opravy a údržba motor. voz.	28,50%	27,38%	31,33%	28,36%	30,27%
Doprava a skladování	2,19%	2,49%	2,44%	2,53%	2,97%
Ubytování, stravování a pohostinství	4,62%	4,40%	5,31%	4,66%	6,01%
Informační a komunikační činnosti	1,84%	2,04%	1,68%	1,61%	1,42%
Peněžnictví a pojišťovnictví	1,54%	1,68%	2,21%	1,73%	2,39%
Činnosti v oblasti nemovitostí	5,47%	6,80%	2,07%	6,29%	6,98%
Profesní, vědecké a technické činnosti	14,03%	15,36%	16,53%	13,39%	10,87%
Administrativní a podpůrné činnosti	1,39%	2,47%	1,43%	1,48%	1,47%
Veřejná správa a obrana; povinné soc. zabezp.	0,16%	0,06%	0,05%	0,09%	0,13%
Vzdělávání	2,02%	1,80%	1,94%	1,76%	1,32%
Zdravotní a sociální péče	1,65%	1,51%	1,53%	1,81%	1,68%
Kulturní, zábavní a rekreační činnosti	3,32%	2,36%	2,17%	2,18%	2,50%
Ostatní činnosti	6,88%	7,09%	7,87%	6,92%	8,26%
Činnosti domácností jako zaměst.; činnosti domácností	0,00%	0,00%	0,00%	0,00%	0,00%
Činnosti exteritoriálních organizací a orgánů	0,00%	0,00%	0,00%	0,00%	0,01%
Nezjištěno	1,55%	3,28%	1,66%	3,92%	2,19%

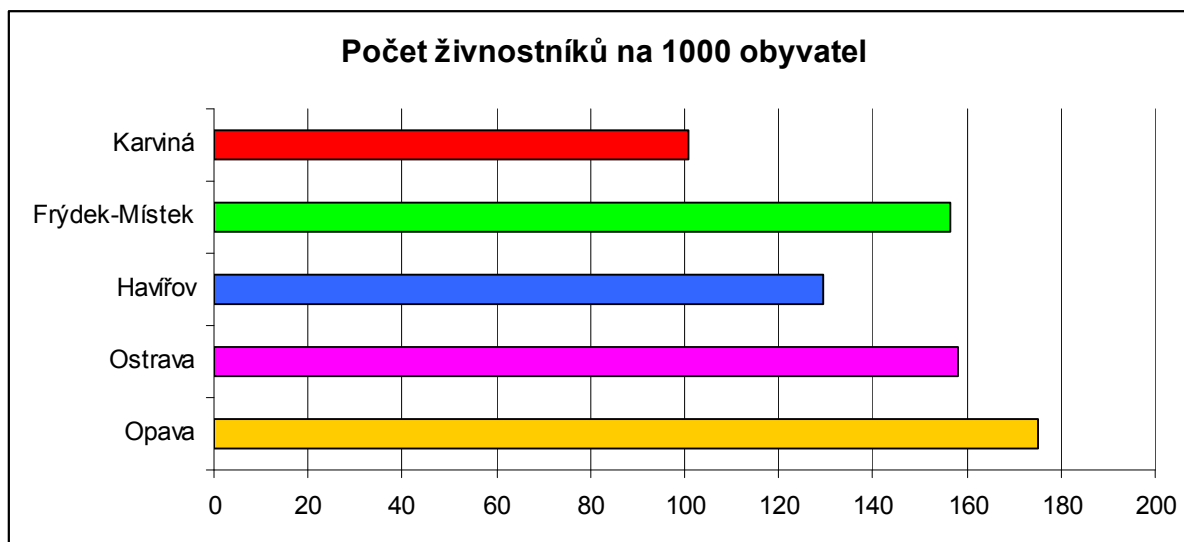
Zdroj: ČSÚ - Městská a obecní statistika; Dostupné z: <http://vdb.czso.cz/xml/mos.html>; vlastní zpracování

Těžební průmysl má v historii Karviné historické postavení a důležitý vliv na rozvoj města a je stále neoddelitelnou součástí jeho ekonomiky. Mezi tradiční zpracovatelský průmysl Karviné patří zejména kovozpracující průmysl současně s výrobou produktů pro automobilový průmysl.

V polovině roku 2003 získala akreditaci průmyslová zóna Karviná Nové Pole, kde v současné době působí 10 firem (většinou dodavatelů pro automobilový průmysl), které zaměstnávají téměř 2 tisíce zaměstnanců

Na druhou stranu je evidentní fakt, že podnikatelská aktivita je v Karviné podprůměrná – ve srovnání s jinými městy a obcemi je v Karviné výrazně nižší počet živnostníků přepočtených na 1000 obyvatel. Ve srovnání s jinými pověřenými obcemi MS kraje je tento podíl nejnižší. Svou historickou podstatu má tato skutečnost zejména v zaměstnanosti obyvatel ve větších podnicích.

Graf 7 Počet živnostníků na 1000 obyvatel ve vybraných městech (k 31.12. 2011)



Zdroj: ČSÚ - Městská a obecní statistika; Dostupné z: <http://vdb.czso.cz/xml/mos.html>; vlastní zpracování

Subjektivní hodnocení města Karviné z pohledu podnikání

Týdeník Ekonom každoročně vyhlašuje cenu „Město pro byznys“, ve které se porovnává celkem 205 měst z celé České republiky na základě cca 50 kritérií. Toto hodnocení probíhá od r. 2008. Cílem výzkumu je vytvořit diskusní platformu na téma možnosti malého a středního podnikání ze strany samospráv a představit žebříček měst s největším podnikatelským potenciálem v ČR.

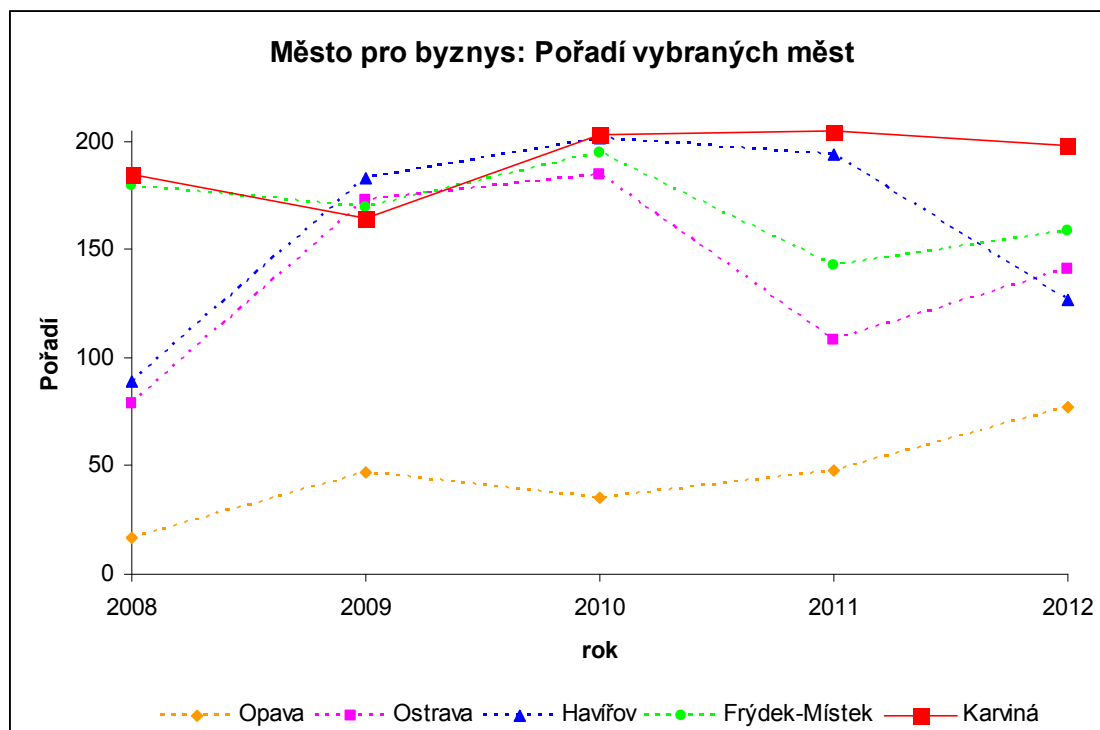
Město Karviná se v historii tohoto porovnávání pohybuje na posledních příčkách jak v porovnání všech hodnocených měst ČR, tak i z hodnocených měst Moravskoslezského kraje.

Tab 2-10 Pořadí vybraných měst MS kraje v projektu Město pro byznys

	Pořadí měst z celkového počtu hodnocených měst ČR				
Město	2008	2009	2010	2011	2012
Opava	17	47	35	48	77
Ostrava	79	173	185	108	141
Havířov	89	183	202	194	127
Frýdek-Místek	180	170	195	143	159
Karviná	185	165	203	205	198

Zdroj: Město pro byznys; Dostupné z: <http://www.mestoprobyznys.cz/>; vlastní zpracování

Graf 8 Celkové pořadí vybraných měst v projektu „Město pro byznys“



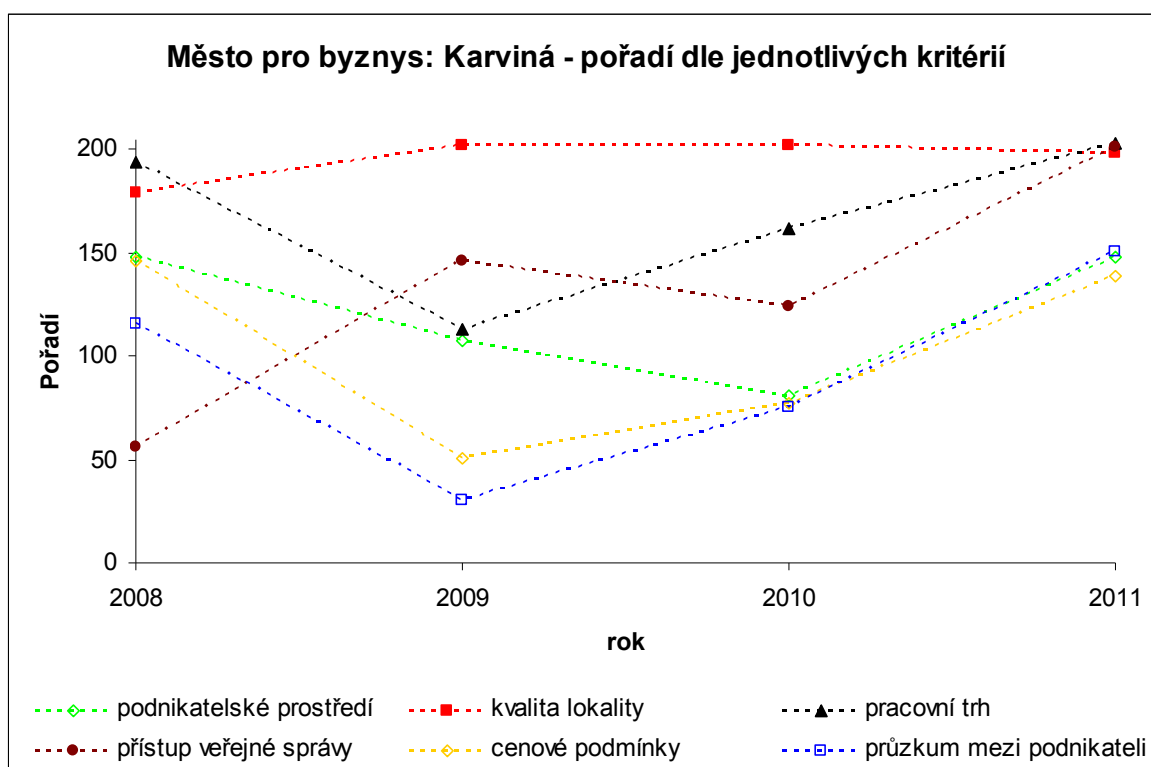
Co se týče hodnocených kategorií, město Karviná je negativně hodnoceno zejména v kategoriích kvalita lokality, pracovní trh a přístup veřejné správy.

Tab 2-11 Pořadí města Karviná v hodnocených kategoriích projektu Město pro byznys v celorepublikovém srovnání

Kategorie	Pořadí Karviné v hodnocených kategoriích			
	2008	2009	2010	2011
podnikatelské prostředí	148	108	81	148
kvalita lokality	179	202	202	199
pracovní trh	194	113	162	203
přístup veřejné správy	56	146	124	201
cenové podmínky	146	51	77	139
průzkum mezi podnikateli	116	30	75	151

Zdroj: Město pro byznys; Dostupné z: <http://www.mestoprobyznys.cz/>; vlastní zpracování

Graf 9 Pořadí města Karviné v jednotlivých kategoriích v projektu „Město pro byznys“



Ekonomická aktivita obyvatel

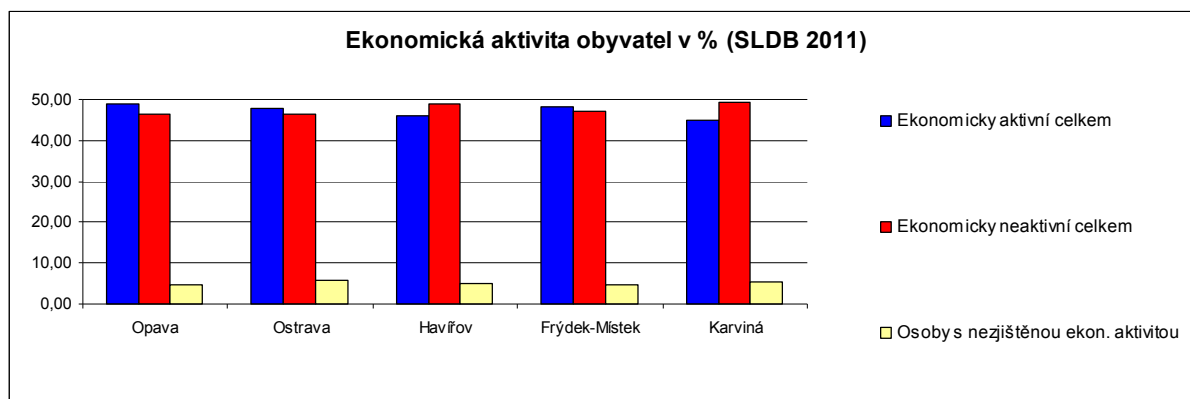
Tab 2-12 Obyvatelstvo podle ekonomické aktivity (SLDB 2011)

	Opava	Ostrava	Havířov	Frýdek-Místek	Karviná
Ekonomicky aktivní celkem	28 643	141 881	35 384	27 260	25 621
<i>zaměstnaní</i>	25 529	123 645	29 655	23 862	21 046
<i>nezaměstnaní</i>	3 114	18 236	5 729	3 398	4 575
Ekonomicky neaktivní celkem	27 053	137 029	37 546	26 539	28 139
Osoby s nezjištěnou ekonomickou aktivitou	2 655	17 314	3 764	2 557	3 137

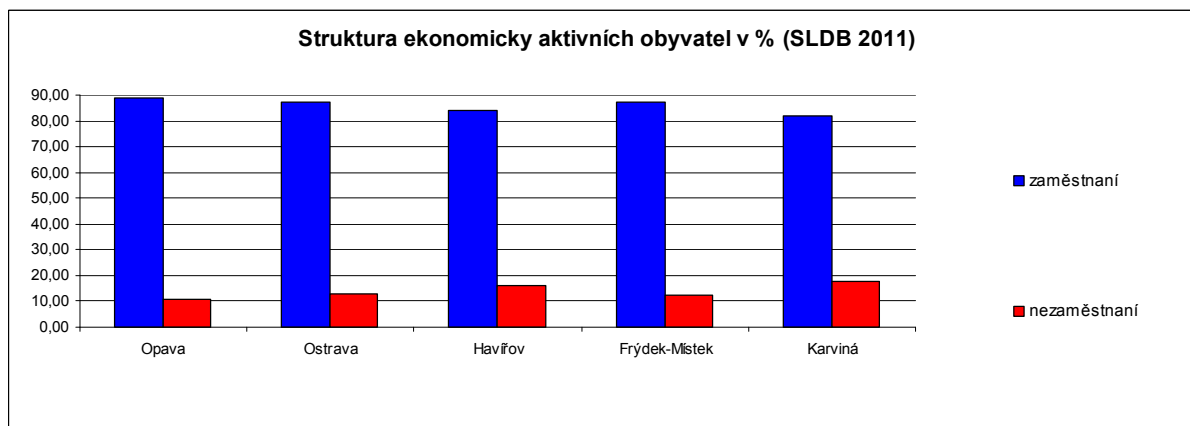
Zdroj: ČSÚ - SLDB 2011; vlastní zpracování

Míra ekonomicky neaktivních obyvatel v Karviné je ve srovnání s ostatními statutárními městy MS kraje nejvyšší a spolu s Havířovem je vyšší než podíl ekonomicky aktivních obyvatel. Mezi léty 1991-2011 došlo v Karviné k poklesu ekonomicky aktivních obyvatel téměř o 12 %. Stejně tak klesla i zaměstnanost o více jak 22 %. Pokles zaměstnanosti je v posledních letech podpořen ekonomickou krizí.

Graf 9 Ekonomická aktivita obyvatel v % (SLDB 2011)

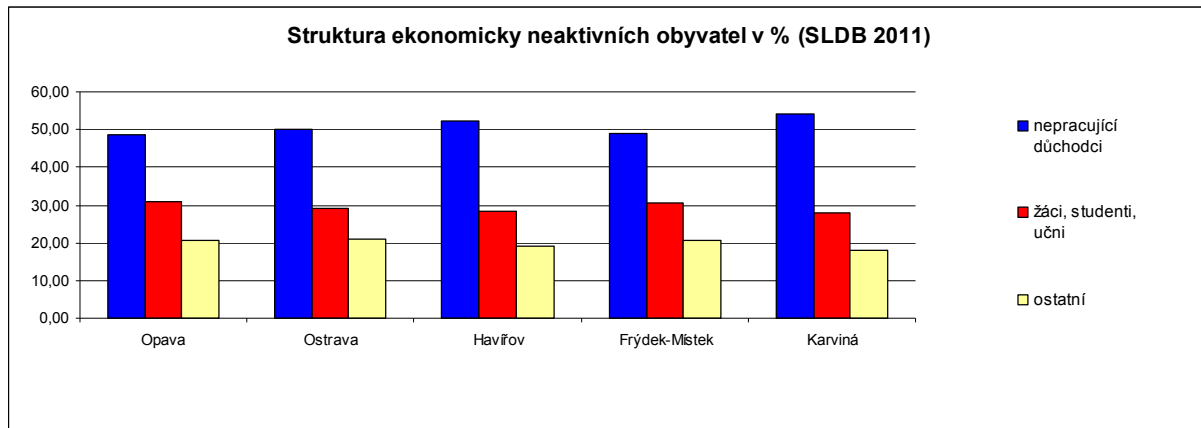


Graf 10 Struktura ekonomicky aktivních obyvatel v % (SLDB 2011)



Ve srovnání s ostatními velkými městy MS kraje je v Karviné u ekonomicky neaktivních obyvatel znatelný větší podíl nepracujících důchodců. Naopak žáci a studenti představují v této množině nejmenší podíl ve srovnání s ostatními porovnávanými městy.

Graf 11 Struktura ekonomicky neaktivních obyvatel v % (SLDB 2011)



Nezaměstnanost

Od roku 2008 se opět zvyšuje míra nezaměstnanosti jak v Karviné, tak v celém MS kraji, který dlouhodobě patřil k nejvíce postiženým územím. Karviná v kontext ČR i regionu vykazuje znatelně vyšší hodnoty nezaměstnanosti.

Tab 2-13 Vývoj ukazatelů trhu práce v ČR, MS kraji, okresu Karviná a městě Karviné (údaje vždy k 31.12.)

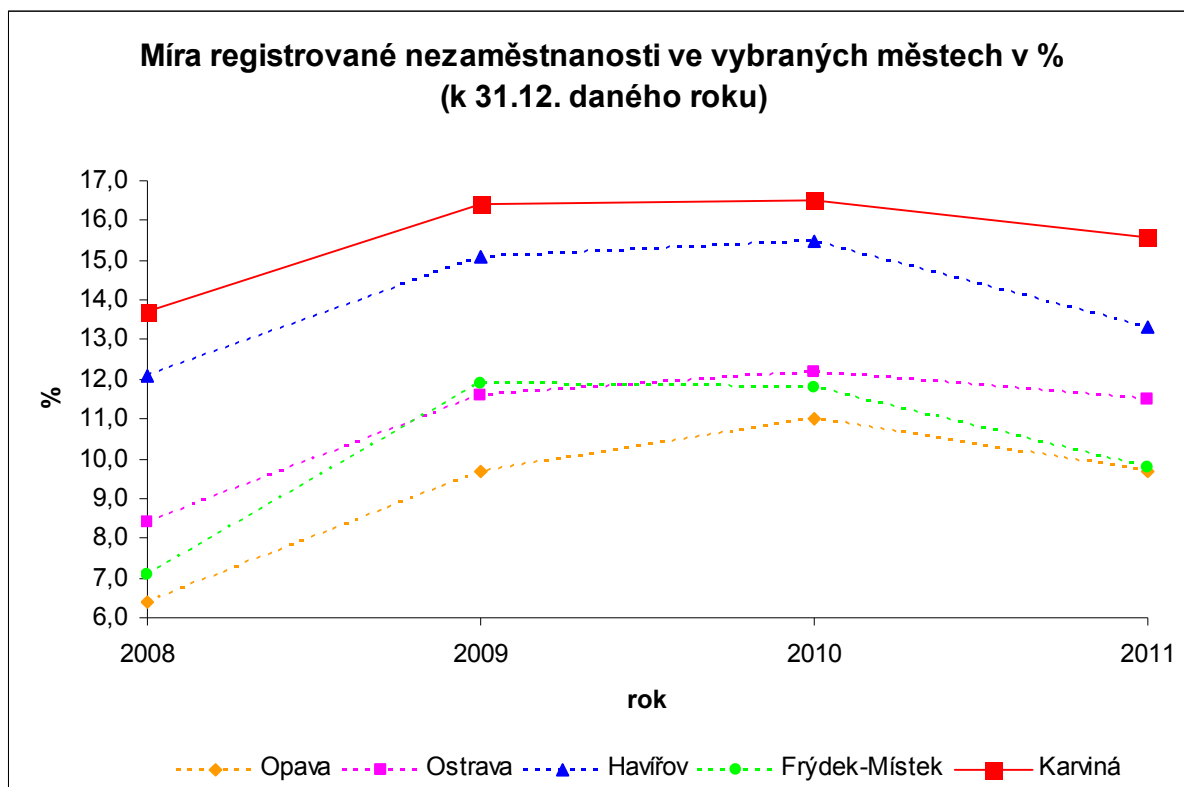
Ukazatel	ČR	MS kraj	okres Karviná	město Karviná
Počet uchazečů o zaměstnání				
2008	352 250	57 455	16 896	4 356
2009	539 136	80 581	20 824	5 226
2010	561 551	82 776	20 940	5 251
2011	508 451	75 019	19 218	4 972
2012	545 311	81 099	20 319	n.a.
Míra registrované nezaměstnanosti (%)				
2008	6,0	8,5	11,5	13,7
2009	9,2	12,1	14,4	16,4
2010	9,6	12,4	14,3	16,5
2011	8,6	11,2	13,1	15,6
2012	9,4	12,3	14,4	n.a.
Podíl nezaměstnaných osob (%) *				
2008	4,5	6,1	8,1	n.a.
2009	7,1	8,9	10,5	n.a.
2010	7,4	9,0	10,6	n.a.
2011	6,8	8,3	9,9	n.a.
2012	7,4	9,2	10,8	n.a.
Počet volných pracovních míst				
2008	91 189	8 795	1 274	316
2009	30 927	2 756	386	122
2010	30 803	3 191	445	112
2011	35 784	4 163	834	329
2012	34 893	3 335	497	n.a.
Počet uchazečů na 1 volné pracovní místo				
2008	3,9	6,5	13,3	13,8
2009	17,4	29,2	53,9	42,8
2010	18,2	25,9	47,1	46,9
2011	14,2	18,0	23,0	15,1
2012	15,6	24,3	40,9	n.a.

Zdroj: MPSV ČR - Integrovaný portál MPSV ČR; Dostupné z: <http://portal.mpsv.cz/sz/stat>; vlastní zpracování

* Přepočítáno podle nového ukazatele

Vzhledem ke změnám ve vykazování nezaměstnanosti a zavedením nového informačního systému na MPSV ČR nejsou od roku 2012 veřejně dostupná data o nezaměstnanosti na úrovni obcí. Současně byl od ledna 2013 zaveden nový ukazatel nezaměstnanosti - „Podíl nezaměstnaných osob“ - který nahrazuje do té doby zavedený ukazatel „Míry registrované nezaměstnanosti“. Z těchto důvodů dochází k poměrně velkým komplikacím v porovnání údajů v časových řadách.

Graf 11 Vývoj míry registrované nezaměstnanosti ve vybraných městech MS kraje



Karviná ve srovnání s ostatními velkými městy MS kraje je dlouhodobě na „prvních příčkách“ v nezaměstnanosti.

Cestovní ruch

Významným prvkem pro cestovní ruch je existence Lázní Darkov, které jsou jednak důležitým zaměstnavatelem ve městě Karviná a jednak ekonomickým a společenským prvkem, který se významnou měrou podílí na ekonomickém a společenském statutu města. Díky vysoké úrovni léčby a kvalitě doplňkových služeb se Lázně Darkov řadí mezi vyhledávaná lázeňská zařízení, zejména v oblasti léčby pohybového ústrojí. Obě lázeňské části, Léčebna Darkov i Rehabilitační sanatorium, působily jako jeden ekonomický celek státního podniku. Původní lázeňské budovy díky pozastavení důlní činnosti mohly být po roce 1989 postupně zrekonstruovány i zmodernizovány, a nyní všechny v maximální míře odpovídají požadavkům dnešního standardu. Některé z budov byly pro svou architekturu vyhlášeny kulturní památkou a lázeňský park, rovněž zrekonstruovaný, byl označen jako významný krajinný prvek. V léčebně Darkov v Karviné-Darkově se nachází 273 lůžkových míst, v Rehabilitačním sanatoriu v Karviné-Hranicích pak 585 lůžkových míst.

Díky svému historickému jádru v městské části Fryštát se zámek a přilehlým zámeckým parkem roste význam města zejména pro příměstský turistický ruch. Jsou zároveň připravovány projekty na zvýšení atraktivity tohoto území (například obnova zámeckých koníren, loděnice atd.)

2.1.4 Sociální integrace

V této kapitole je popsána a hodnocena Karviná v oblasti školství, zdravotnických a sociálních služeb a kriminality, oblast bydlení a volného času je uvedena v kapitole přitažlivé město.

Školství a vzdělávání

Město Karviná má rozsáhlou síť všech typů státních i soukromých škol. V jednotlivých městských částech je 15 mateřských a 13 základních škol, z nichž 1 mateřská a 1 základní škola jsou s polským jazykem vyučovacím. Současně se na území města nachází 6 středních odborných škol a 1 gymnázium.

Významné postavení zaujímá Obchodně podnikatelská fakulta Slezské univerzity, založená v roce 1990. Fakulta prošla prudkým rozvojem, přičemž na počátku měla přes 300 studentů a v současnosti má zhruba 4.200 studentů. Je zaměřena na vzdělávání odborníků v ekonomických, finančních, sociálních a správních studijních oborech.

Zdravotnictví a sociální služby

Na území města Karviná je dostupná kvalitní zdravotní péče. Jsou k dispozici veškeré kategorie zdravotnictví od prvního kontaktu, specializované ambulance, lůžková zařízení až po denní stacionáře. V současnosti je síť jednotlivých zařízení dostatečná i s ohledem na zastoupení jednotlivých odborností. Jednotlivá zařízení se mohou nadále rozšiřovat v rámci své odbornosti z důvodu naplnění kapacitních možností.

Ve městě se nachází dvě nemocnice - Nemocnice s poliklinikou Karviná – Ráj, s celkovým počtem 785 lůžek a 15 odděleními a Karvinská hornická nemocnice a. s. (která disponuje zvláštním oddělením nemocí z povolání) se 142 lůžky a 7 odděleními.

Problematika stárnutí obyvatelstva s sebou přináší nárůst poptávky po sociálních a zdravotních službách. Město Karviná poskytuje široké spektrum sociálních služeb. Pro snazší orientaci v nabízených službách byl v rámci komunitního plánování vytvořen Katalog sociálních služeb města Karviné.

V kategorii „Senioři“ jsou k dispozici např. kluby důchodců, domovy seniorů, domy s pečovatelskou službou, služby osobní asistence, domácí ošetrovatelské péče a pečovatelské služby.

Kategorie „Zdravotně postižení“ zahrnuje např. domov pro osoby se zdravotním postižením, denní stacionáře, služby osobní asistence, služby zrakově a sluchově postiženým občanům. V Karvině dále působí mimo jiné Svaz diabetiků ČR, Svaz tělesně postižených ČR, Sdružení onkologických pacientů, půjčovna kompenzačních potřeb atd.

Služby v rámci kategorie „Děti, mládež, rodina“ jsou zaměřeny zejména na smysluplné trávení volného času dětí a mládeže, ochranu před sociálně-patologickými jevy a prevenci těchto jevů. V této oblasti jsou k dispozici zařízení od jeslí, centra pro rodinu, střediska volného času až po nízkoprahové zařízení pro děti a mládež.

V kategoriích „Sociálně handicapované osoby“ a „Ostatní“ jsou např. azylové domy, dům na půli cesty, poradenská centra, linka důvěry, kontaktní centrum, dobrovolnický program.

Bezpečnost a kriminalita

Karviná stále patří mezi města nejvíce zatížená kriminalitou. Statutární město Karviná se přihlásilo k programu prevence kriminality v roce 1996 na základě výzvy Ministerstva vnitra České republiky. Rozhodujícím faktorem byl vysoký nápad trestné činnosti.

Na území města Karviné bylo doposud schváleno a realizováno více než 150 projektů v oblasti prevence sociální, situační i informativní. Město v rámci prevence kriminality finančně podporuje činnost nízkoprahových zařízení pro děti a mládež, mimoškolní činnost na základních a středních školách, kontaktní centrum pro osoby s drogovou závislostí apod. V minulých letech Městská policie Karviná realizovala několik úspěšných projektů. Kromě vybudování městského kamerového systému uskutečnila např. kurzy sebeobrany pro ženy, instalaci bezpečnostních řetízků v bytech pro seniory a další projekty. Průběžně je zpracovávána Koncepce prevence kriminality.

Tab 2-14 Vývoj trestné činnosti v Karviné

Kategorie	2007	2008	2009	2010	2011
Počet trestných činů	2 188	2 143	2 223	2 068	2 747

Zdroj: Koncepce prevence kriminality statutárního města Karviné na léta 2012-2015; Dostupné z: http://www.karvina.cz/portal/page/portal/uvodni_stranka/mestska_policie/prevence_kriminality/koncepce/Koncepce%202012-2015.pdf; vlastní zpracování

2.1.5 Životní prostředí

Staré ekologické zátěže

Existence starých ekologických zátěží úzce souvisí s průmyslovou historií města. Na území města Karviné je několik důlních areálů, které jsou po ukončení těžby uhlí bez využití. Na území města se nachází 24 identifikovaných lokalit brownfield s celkovou výměrou cca 160 ha.

Ovzduší

Ovzduší v Karviné patří mezi nejvíce znečištěné v rámci Moravskoslezského kraje. Město má dvě stanice imisního monitoringu, jedna patří ČHMÚ a druhá Zdravotnímu ústavu v Karviné-Mizerov. Každoročně bývá naměřen zvýšený výskyt škodlivin.

Největší problém představuje polévatý prach frakce PM₁₀. Jsou překračovány jak denní (50 µg/m³), tak roční limity (40 µg/m³). Ačkoliv koncentrace PM₁₀ od roku 1990 poklesla, stále zde jsou naměřeny nadlimitní hodnoty. Jedná se o jednu z lokalit ČR s nejvyšší naměřenou hodnotou roční průměrné koncentrace PM₁₀.

Dalším velkým problémem je benzo(a)pyren. Jeho vysoká koncentrace je naměřena zejména v zimních měsících. Obsah benzo(a)pyrenu v ovzduší se zejména v zimních měsících pohybuje vysoko nad limitní koncentrací 1 ng/m³ a tento stanovený limit nesmí být po 1. 1. 2010 překročen. Dlouhodobý průměr koncentrace benzo(a)pyrenu za posledních 5 let je 5,2 ng/m³. Koncentrace benzo(a)pyrenu představují zvýšené zdravotní riziko pro obyvatele karvinského regionu, jelikož patří mezi karcinogeny.

Obsah těžkých kovů je již delší dobu podlimitní. Koncentrace oxidu siřičitého v ovzduší se pohybují hluboko pod limitem a nepředstavují v dnešní době žádné významné zdravotní riziko. Na území se sledují rovněž hodnoty oxidů dusíku a přízemní ozón. Tyto látky se podílejí na tvorbě fotochemického smogu. Dlouhodobý trend jejich koncentrací je mírně rostoucí.

Odpady

Ve městě existuje funkční systém shromažďování, sběru, přepravy, třídění (využitelné složky - sklo, papír, plastové lahve), využívání a odstraňování komunálních odpadů (včetně nebezpečných). Město Karviná provozovalo do roku 1995 na svém území vlastní skládku odpadů. Tato skládka však nevyhovovala ekologickým normám, a proto byla po dobudování skládky DEPOS v Horní Suché uzavřena. Pro likvidaci tuhého komunálního odpadu město Karviná využívá výše uvedené zařízení. Roste podíl tříděného odpadu. Vytříděný využitelný odpad, tj. sklo, papír a plastové lahve, je dále předáván zpracovatelům mimo okres Karviná. Sklárky nebezpečného odpadu na území města Karviná nejsou. Tento odpad se shromažďuje ve sběrném dvoře, odkud je předáván na skládky nebezpečného odpadu mimo území okresu Karviná.

Do budoucna se počítá s výstavbou spalovny odpadů na bývalém dřevišti dolu Barbora v městské části Doly. Stavba byla již povolena, ale na začátku roku 2012 Ostravský krajský soud výstavbu dočasně pozastavil.

2.1.6 Přitažlivá města

Bydlení

Dle výsledků Sčítání lidu, domů a bytů z roku 2011 bylo v rámci města Karviná 3.829 obydlí, z toho 1.705 obydlí bytových domů. Celkem se v těchto domech nachází 24.302 obydlí, z toho 21.647 v bytových domech. Převážná část těchto bytů je v bytech sídlištní zástavby. Celkový bytový fond města Karviná má 2 významné vlastníky a to statutární město Karviná (tyto byty jsou spravovány prostřednictvím společnosti Bytservis, s.r.o., jejímž vlastníkem je město Karviná) a RPG Byty, s.r.o., a mimo soukromé vlastníky domů a bytových jednotek i několik právnických osob, zejména bytová družstva. Většina bytových domů pochází z období 60.-80. let minulého století.

Mezi léty 2001-2011 došlo k mírnému nárůstu počtu domů - zejména z důvodu individuální výstavby rodinných domů, převážně pak v městských částech Mizerov a Ráj - např. v ulicích Nová, Polská a Nad Dubinou. Další oblastí zvažované pro výstavbu rodinných domků, je lokalita bývalých kasáren Černý les, ul. Mickiewiczova.

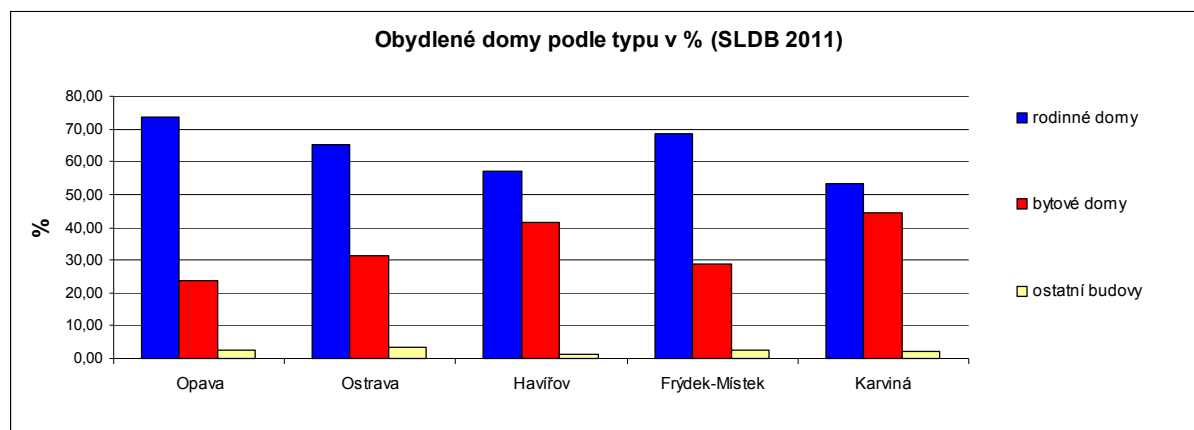
Tab 2-15 Obydlené domy podle typu (SLDB 2011)

	Opava	Ostrava	Havířov	Frýdek-Místek	Karviná
Domy obydlí celkem	7 052	24 643	5 201	5 007	3 829
rodinné domy	5 203	16 070	2 962	3 443	2 035
bytové domy	1 681	7 694	2 168	1 443	1 705
ostatní budovy	168	879	71	121	89

Zdroj: ČSÚ - SLDB 2011; vlastní zpracování

Ve srovnání s ostatními velkými městy MS kraje podíl bytových domů v Karviné tradičně nejvyšší, což je dáno (stejně jako u Havířova) výstavbou probíhající zejména v období od 50-80 let minulého století.

Graf 12 Obydlené domy podle typu v % (SLDB 2011)



Stejně jako v jiných městech dochází v posledních letech k postupným rekonstrukcím a revitalizacím bytových domů a bytů. Revitalizací procházejí byty jak v soukromém vlastnictví, tak i byty městské či byty společnosti RPG a bytových družstev. Celkový fyzický stav domovního a bytového fondu v Karviné je poměrně uspokojivý.

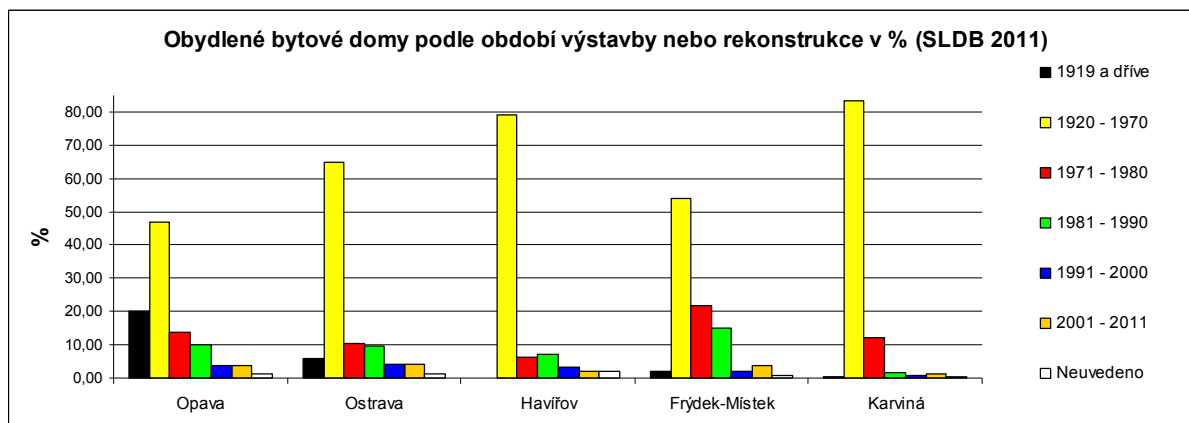
I přes poměrně velké aktivity v oblasti rekonstrukcí bytových domů má město Karviná ve srovnání s jinými velkými měst MS kraje nižší podíl nově postavených nebo rekonstruovaných bytových domů. Niže uvedené údaje ze SLDB 2011 ukazují, že v období 1991-2011 bylo nově postaveno nebo rekonstruováno něco přes 2% stávajících bytových domů, zatímco v jiných městech to bylo 5-8% jejich celkového domovního fondu.

Tab 2-16 Obydlené bytové domy podle období výstavby nebo rekonstrukce (SLDB 2011)

	Opava	Ostrava	Havířov	Frýdek-Místek	Karviná
Bytové domy obydlené	1 681	7 694	2 168	1 443	1 705
1919 a dříve	335	445	1	28	8
1920 - 1970	790	4 991	1 713	779	1 419
1971 - 1980	233	793	137	316	204
1981 - 1990	170	746	154	217	30
1991 - 2000	66	314	74	32	16
2001 - 2011	65	324	43	56	24
Neuvedeno	22	81	46	15	4

Zdroj: ČSÚ - SLDB 2011; vlastní zpracování

Graf 12 Obydlené bytové domy podle období výstavby nebo rekonstrukce v % (SLDB 2011)



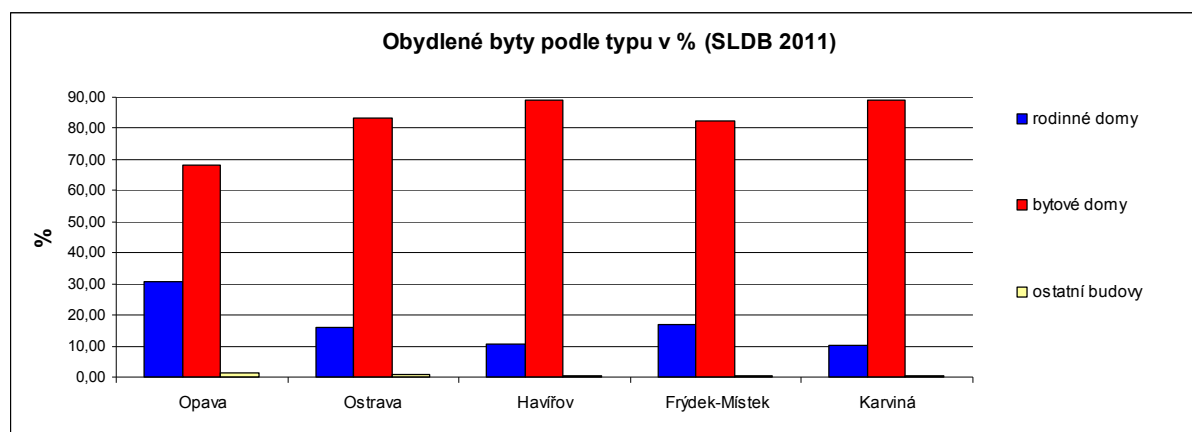
Stejně tak jako u jiných velkých měst MS kraje se v Karviné většina obydlých bytů nachází v bytových domech. Tento podíl je největší právě v Karviné a v Havířově - okolo 90%. Spolu s Havířovem má město Karviná také nejvyšší podíl bytů v nájemním typu užívání, následuje družstevní forma.

Tab 2-17 Obydlené byty podle typu (SLDB 2011)

	Opava	Ostrava	Havířov	Frýdek-Místek	Karviná
Byty obydlené celkem	23 462	127 641	33 191	23 638	24 302
rodinné domy	7 220	20 298	3 553	3 994	2 520
bytové domy	15 963	106 287	29 553	19 490	21 647
ostatní budovy	279	1 056	85	154	135

Zdroj: ČSÚ - SLDB 2011; vlastní zpracování

Graf 13 Obydlené byty podle typu v % (SLDB 2011)

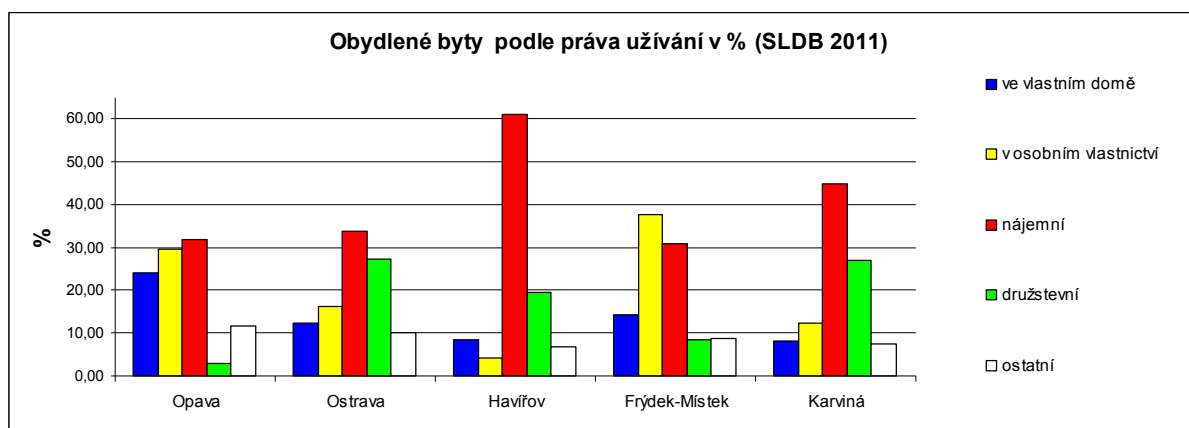


Tab 2-18 Obydlené byty podle práva užívání (SLDB 2011)

	Opava	Ostrava	Havířov	Frýdek-Místek	Karviná
Byty obydlené celkem	23 462	127 641	33 191	23 638	24 302
ve vlastním domě	5 663	15 722	2 801	3 357	2 012
v osobním vlastnictví	6 917	20 920	1 373	8 909	3 017
nájemní	7 480	43 069	20 257	7 289	10 881
družstevní	684	35 001	6 492	1 971	6 578
ostatní	2 718	12 929	2 268	2 112	1 814

Zdroj: ČSÚ - SLDB 2011; vlastní zpracování

Graf 14 Obydlené byty podle práva užívání v % (SLDB 2011)



Sociální bydlení

Ve statutárním městě Karviné není nabídka cenově dostupného bydlení pro nízkopříjmové domácnosti. Vhodné by bylo také propojit tento typ bydlení s doprovodným sociálním programem.

Veřejná zeleň

Město Karviná má zpracovaný Generel zeleně města Karviné, který slouží jako plánovací podklad zejména pro odbor životního prostředí (stav a návrh ochrany životního prostředí v části týkající se ochrany přírody a krajiny), odbor živnostenský, služeb a dopravy (stav a návrh veřejné zeleně města). Ve městě Karviná se nachází celá řada míst k odpočinku a relaxaci místních obyvatel. Zejména se jedná o parky B. Němcové a B. Smetany, lesoparky Dubina a Bažantnice. Kromě těchto parků se ve městě nachází řada travnatých ploch, květinových záhonů a mobilních květinových mís. Zkvalitnění péče o plochy zeleně je jednou ze základních podmínek zlepšení kvality životního prostředí ve městě. Údržbu zeleně ve městě Karviná zajišťují Technické služby Karviná, a.s.

Památky a atraktivita

Ve městě Karviné se dochovalo několik významných umělecko-historických památek soustředěných většinou na území městské památkové zóny. Svou architektonickou krásou připomínají bohatou minulost i společenský a kulturní význam města. V Karviné-Fryštátě je to například farní kostel Povýšení sv. Kříže s gotickým jádrem z poč. 14. stol., s "moravskou kaplí" z r. 1611 a epitafem Václava Cigána ze Slupska z r. 1577.

Kvalitní empírovou architekturu reprezentuje zámek na náměstí ve Fryštátě z konce 18. stol. Jsou zde dochovány zbytky původních gotických prvků a hodnotné nástropní malby. Zámek byl postupně od roku 1990 rekonstruován a je nyní přístupný veřejnosti. V zámku má stálou expozici mimo jiné pobočka Národní galerie.

Fryštátské náměstí zdobí též empírová radnice s renesanční věží z konce 16. stol. s kamenným erbem Piastovců a zbytkem kovového řetězu pranyře. Původní stavba je z roku 1504.

Uprostřed náměstí se nachází litinová kašna s městským znakem (historizující práce vídeňské proveniencí z roku 1900), který je rovněž výraznou dominantou náměstí. V místě původního kostela z r. 1569 stojí filiální kostel sv. Marka - klasicistní stavba z roku 1774, s epitafem Benigny Haugwitzové ze 17. století.

Cennými technickými památkami jsou obloukový železobetonový most z r. 1925 v Karviné-Darkově a konstruktivistická stavba šestipodlažní vodárenské věže z 20. let 20. století v části Karviná-Hranice.

V Karviné-Dolech zůstal zachován kostel sv. Petra z Alkantary z r. 1736 s gotickou kamennou kropenkou ze 14. stol., který je v důsledku poddolování silně nakloněn, a oproti původnímu stanovišti zde došlo k poklesu o 34 metrů.

K výjimečným přírodně krajinářským pokladům města náleží zámecký park, jehož založení se datuje k r. 1804 a který plní funkci centrálního reprezentačního parku. Dochovala se v něm řada vzácných druhů dřevin a zdejší rekreační areál přispívá k oddechu a dobré pohodě všem návštěvníkům. Spolu s Lázeňským parkem a menšími lesními celky, které se na území města nacházejí, slouží k rekreačním účelům.

Infrastruktura pro volný čas

Ve městě Karviná se nachází 2 kina, 2 kryté bazény, letní koupaliště, knihovna, jezdecké kluby na koni, galerie a výstavní sítě.

Z kulturních zařízení můžeme jmenovat Městský dům kultury Karviná, Obecní dům Družba, který prošel v roce 2010 nákladnou rekonstrukcí, dále například Muzeum Těšínska, Krajské středisko volného času Juventus nebo Regionální knihovnu Karviná s jejími pobočkami. Opravdovým unikátem je empírový zámek Fryštát, jež je od rozsáhlé rekonstrukce v roce 1997 přístupný veřejnosti.

Co se týče sportovního vyžití, mají obyvatelé města k dispozici velkou škálu sportovního zázemí - městský stadion, házenkářská hala, stadion Bažantnice, sportovní areál při ZŠ Dělnická nebo stadion MFK (KOVONA).

V městě je několik sportovních areálů pro děti i dospělé. Jedná se zejména o Sportovní areál při ZŠ Dělnická (plážový volejbal, tenisové kurty, fotbalová a házenkářská hřiště atd.), či Sportovně-rekreační areál STaRS - ojedinělý komplex svého druhu v karvinském regionu, který nabízí jak ubytování v nově rekonstruovaném hotelu SPORT, tak možnosti sportování - vše pod jednou střechou. Sportovní areál zahrnuje zimní stadion, tenisové, squashové a badmintonové kurty - NON STOP, moderní fitness centrum, solárium a perličkové koupele.

Nelze opomenout význam Karviné jako města s lázeňskou tradicí. Tradice lázeňství zde sahá až k roku 1862, kdy byla objevena jodobromová solanka, která se využívá k léčebným účelům v Lázních Darkov a v Rehabilitačním ústavu v Karviné dodnes. Úspěšně se zde léčí nemoci pohybového a oběhového ústrojí, dětské kožní nemoci, pooperační, poraněné a popáleninové stavy a nervové nemoci. O oblibě lázní svědčí četná tuzemská i zahraniční klientela.

2.1.7 Dostupnost a mobilita

Silniční doprava

V Karviné neustále vzrůstá intenzita dopravy na všech typech komunikací. Nejdůležitější pozemní komunikací obsluhující Karvinou je silnice 1. třídy číslo I/59 Ostrava - Petřvald - Orlová-Město - Karviná. Tato silnice je vysoce frekventovaná a je významným zdrojem znečištění (kromě ovzduší také hlukové znečištění). Velký komunikační význam pro město mají také silnice 1. třídy I/67 Bohumín (státní hranice s Polskem) - Dolní Lutyně - Karviná - Český Těšín a 2. třídy II/475 Havířov - Horní Suchá - Karviná.

Na území města se nachází hustá silniční síť, která je tvořena silnicemi II. a III. třídy. Stejně jako v jiných městech dochází díky nárůstu intenzity dopravy rovněž k problému s parkováním - zejména v sídlištních celcích a v okolí atraktivit cestovního ruchu nebo u objektů s vysokou návštěvností (společenské nebo sportovní objekty).

Veřejná doprava

Většinu regionální a dálkové autobusové dopravy v Karviné zajišťuje podnik ČSAD Karviná a. s., na provozu se významně podílejí i dopravci ČSAD Havířov a. s. a Veolia Transport Morava a. s.

Co se týká městské hromadné dopravy je v současné době v provozu 10 městských autobusových linek. Výjimku tvoří část Louky, jež je obsluhována příměstskou linkou. Celý systém městské a příměstské dopravy zajišťuje Integrovaný dopravní systém.

Cyklistická doprava

Celková hustota cyklistických stezek je v Karviné na spíše nižší. V provozu je asi 12,5 km značených cyklistických stezek a dalších cca 14 km značených cyklistických tras vedených po vozovkách nebo lesních cestách. Předpokládá se další výstavba cyklostezek - v územním plánu města je navrženo k realizaci celkem asi 30 km cyklistických stezek a tras a další trasy jsou v návrzích zón a ve studiích. Město má připravenou studii rekonstrukce cyklistických stezek podél tř. Osvobození s jejich prodloužením až na nám. Budovatelů a rekonstrukce stezky podél tř. 17. listopadu.

Bezbariérovost

V oblasti odstraňování fyzických bariér lze uvést například bezbariérové přístupy do úřadů a veřejných institucí, bezbariérové přechody ulic a bezbariérovost MHD. Tuto problematiku řeší město již řadu let – město plánuje zpracovat Generel bezbariérové dopravy a bezbariérových tras na území města a zmapovat a navrhnout tras pohybu osob s omezenou schopností pohybu a orientace. Tento projekt je významný mimo jiné také kvůli vyššímu výskytu imobilních osob v regionu – návštěvníků Lázní Darkov.

2.2 SWOT analýza

Předkládaná SWOT analýza byla zpracována v roce 2008, vychází ze SWOT analýz jednotlivých intervenčních oblastí zpracovaných v rámci strategického plánu města Karviná a IPRM pro ROP

Ekonomický rozvoj

Silné stránky	Slabé stránky	Příležitosti	Ohrožení
<ul style="list-style-type: none"> ○ Vrstající zájem o podnikání v Karviné – vstup nových investorů ○ Silící potenciál lázní Darkov ○ Zvyšování kvality produktů pro turistiku a volný čas ○ Velmi dobrá dostupnost polského a slovenského trhu ○ Dobrá dostupnost k místům vícedenního turistického ruchu (Beskydy atd.) – možnosti krátkodobých návštěv turistů ve městě 	<ul style="list-style-type: none"> ○ Nízká podnikatelská aktivita a malý podíl MSP ○ Nízká kvalifikace zaměstnanců v CR ○ Nedostatek příležitostí pro turistiku ○ Nedostatek kvalitního ubytování vyššího standardu ○ Nedostatečné infrastrukturní kapacity pro MSP ○ Nízký podíl zastoupení inovativních firem a výzkumu ○ Nedostatek kvalifikovaných lidských zdrojů na trhu práce ○ Přetrvávající image města 	<ul style="list-style-type: none"> ○ Další rozvoj lázeňství ○ Rozvoj služeb jako významného odvětví ○ Přeshraniční spolupráce ○ Možnosti kongresové turistiky ○ Rozvíjení sektoru sociálních služeb, služeb pro seniory ○ Aktivity zaměřené na prezentaci města a změnu jeho vnímaného image 	<ul style="list-style-type: none"> ○ Pokračující negativní saldo migrace ○ Neexistující zázemí pro rozvoj oborů s vyšší přidanou hodnotou nebo výzkumu a vývoje ○ Potlačení ekonomického významu města díky koncentraci aktivit a oborů s vyšší přidanou hodnotou v centru regionu

Sociální integrace a vzdělávání

Silné stránky	Slabé stránky	Příležitosti	Ohrožení
<ul style="list-style-type: none"> ○ Obchodně – podnikatelská fakulta ○ Síť středních odborných škol ○ Regionální knihovna jako místo pro další vzdělávání ○ Existující síť sociálních zařízení a institucí 	<ul style="list-style-type: none"> ○ Stárnutí obyvatelstva ○ Vyšší výskyt sociálně – patologických jevů ○ Nižší míra zaměstnatelnosti ohrožených skupin ○ Nižší míra vzdělanosti ○ Vyšší míra nezaměstnanosti ○ Struktura nezaměstnaných. ○ Malá mobilita pracovních sil ○ Vysoký počet lidí bez domova 	<ul style="list-style-type: none"> ○ Rozšiřování možnosti rozvoje vysokého školství e městě ○ Nárůst příležitostí pro celoživotní vzdělávání ○ Pravidelné analýzy trhu práce (sektorově zaměřené), sdílení získaných informací a jejich implementace ○ Pokračující výstupy komunitního plánování ve městě 	<ul style="list-style-type: none"> ○ Pokračující stárnutí obyvatelstva, s tím související snižování počtu obyvatel ○ Pokračující negativní saldo migrace ○ Zvyšování sociální exkluze části obyvatel ○ Počet multikulturních negativních střetů ○ Nárůst civilizačních a psychických chorob ○ Nedostatek některých specialistů (geriatrů, psychiatrů atd.) ○ Nedostatečné kapacity terénní práce ○ Nedostatek zařízení pro krizovou pomoc a center sociálně rehabilitačních center

Životní prostředí

Silné stránky	Slabé stránky	Příležitosti	Ohrožení
<ul style="list-style-type: none"> Množství a kvalita zeleně a parků ve městě Pravidelný monitoring životního prostředí Separace komunálního odpadu 	<ul style="list-style-type: none"> Nízká úroveň v environmentální osvětě Nedostatečná povodňová ochrana Odkanalizování okrajových částí města Významné zdroje znečišťování ovzduší 	<ul style="list-style-type: none"> Zabezpečení komplexního nakládání s komunálním odpadem ve městě 	<ul style="list-style-type: none"> Staré ekologické zátěže Nárůst silniční dopravy jako největšího producenta hluku

Přitažlivé město

Silné stránky	Slabé stránky	Příležitosti	Ohrožení
<ul style="list-style-type: none"> Technická infrastruktura Existující projekty pro novou výstavbu bytů a rodinných domů Zámek Fryštát a přilehlé historické jádro včetně parku Vybavenost sportovních zařízení, meziblokových sportovišť Dlouholetá vysoce kvalitní sportovní tradice (např. házená) Nižší ceny bydlení 	<ul style="list-style-type: none"> Negativní povědomí o městě Kvalita a nabídka bytového fondu Neexistence sociálního bydlení Nižší kvalita, zastaralost nebo neexistence celoročních sportovišť Nižší kvalita objektů pro společenské a kulturní akce Místně nevyhovující skladba a stav zeleně Významný podíl brownfields ve městě „Architektonická chudoba“ sídlišť 	<ul style="list-style-type: none"> Nové možnosti využití rekultivovaných území a území brownfields Revitalizace sídlišť, jejich vzhledu a bytového fondu Rekonstrukce a vznik nových ploch veřejné zeleně 	<ul style="list-style-type: none"> Zvyšující se podíl kriminality

Dostupnost a mobilita

Silné stránky	Slabé stránky	Příležitosti	Ohrožení
<ul style="list-style-type: none"> Síť místní dopravy Železniční koridor Základní systém cyklostezek 	<ul style="list-style-type: none"> Tah mezinárodní dopravy skrze centrum města Překážky při mobilitě občanů (tělesně postižených, lázeňských hostů) Malá kapacita parkování jak v exponovaných místech, tak na sídlištích Špatný vzhled a úroveň služeb infrastruktury dopravní obslužnosti Stav místních komunikací 	<ul style="list-style-type: none"> Vybudování dopravních telematických systémů a inteligentního řízení dopravy v rámci celého kraje Rozvoj cyklostezek a cyklotras a jejich napojení na existující a plánované trasy, zejména mezinárodního významu Dobudování kanalizační sítě 	<ul style="list-style-type: none"> Zvyšující se podíl automobilové dopravy zejména nákladní

2.3 Vize a cíle

Níže uvedená vize, globální cíl, specifické cíle a opatření vycházejí z následujících podkladů:

- Strategický plán rozvoje města Karviné
- Socio-ekonomická analýza zpracovaná v rámci IPRM
- SWOT analýza zpracovaná v rámci IPRM

Vize IPRM

Zlepšit konkurenční postavení města a dosáhnout jeho trvalé prosperity

Hlavní cíl IPRM

Rozvíjet zónu „Karviná - Hlavní obytná zóna severovýchod“ se zaměřením na zlepšení kvality života obyvatel a jako místa pro aktivní a společenský život

Specifické cíle IPRM

Specifický cíl 1: *Zlepšit kvalitu bydlení ve vybrané zóně*

Popis: Tento specifický cíl je zaměřen na zlepšení technických, estetických a konstrukčních parametrů a snížení energetické náročnosti u bytových domů v zóně. Tento cíl bude naplňován pomocí intervencí IOP 5.2b) - finančního nástroje Jessica

Specifický cíl 2: *Vybudovat kapacity sociálního bydlení*

Popis: Tento specifický cíl je zaměřen na budování kapacit sociálního bydlení pro sociálně znevýhodněné skupiny obyvatel - zejména z důvodu příjmové situace. Tento cíl bude naplňován pomocí intervencí IOP 5.2b) - finančního nástroje Jessica

Specifický cíl 3: *Zlepšit kvalitu a vybavení veřejných prostranství*

Popis: Tento specifický cíl je zaměřen na estetizaci a zvýšení funkční využitelnosti prostor pro trávení volného času zejména v meziblokových prostorech, jejich vybavení hřišti a dále na zvýšení bezpečnosti (veřejné osvětlení, kamerové systémy). Tento cíl bude naplňován pomocí intervencí jiných operačních programů (pro období 2014-2020)

Specifický cíl 4: *Zlepšit komunikační a dopravní infrastrukturu ve vybrané zóně*

Popis: Tento cíl je zaměřen na zvýšení bezpečnosti pohybu chodců, cyklistů a inline bruslařů, ať již za účelem běžné dopravy nebo trávení volného času. Realizací aktivity dojde ke zvýšení počtu souběžných cyklo a inline tras a bezpečnosti pohybu jak cyklistů a inline bruslařů, tak chodců a řidičů motorových vozidel. Současně opatření řeší odstraňování bariér v mobilitě občanů. Tento cíl bude naplňován pomocí intervencí jiných operačních programů (pro období 2014-2020)

3 ZDŮVODNĚNÍ VÝBĚRU OBYTNÉ ZÓNY

Pro realizaci IPRM pro IOP s využitím finančního nástroje Jessica se město Karviná na základě analýzy města a vyhodnocení kritérií pro vymezení zóny rozhodlo pro výběr **zóny pod názvem „Karviná - hlavní obytná zóna severovýchod“**. Tato zóna obsahuje 9 základních sídelních jednotek (respektive jejich dílů) a zasahuje do městských částí Nové Město, Ráj, Mizerov a Hranice.

Základními důvody pro vymezení této zóny pro IPRM v IOP jsou:

- Město Karviná má již vymezeny 2 zóny, pro které byly zpracovány IPRM, jmenovitě:
 - o zóna pro realizaci projektů v rámci IPRM pro ROP, který zahrnuje širší centrum města se silným rozvojovým potenciálem; do této zóny pro IPRM v ROP spadá území, které administrativně zahrnuje 6 městských částí a jehož rozloha je cca 9 km² (tj. 15% území města).
 - o zóna Karviná-Nové Město v severní části města s rozlohou 0,6 km². Jedná se o specifickou zónou s vysokou mírou sociální exkluze a jsou zde jsou kde jsou aplikovány intervence z IOP 5.2a) a 5.2b)
- Vybraná zóna „**Karviná - Hlavní obytná zóna SV**“ představuje ucelený a kompaktní celek, který spojují podobné populační, historické a urbanistické prvky
- Zóna je primárně zaměřena na plnění obytných funkcí, s minimem výrobních aktivit
- Při srovnání s údaji za celé město Karviná dochází ve vybrané zóně k rychlejšímu vyklíňování a stárnutí obyvatelstva (vyjádřeno podílem osob nad 65 let věku).

Hlavní negativní prvky zóny

- velký podíl bytové výstavby starší 30 let
- nižší podíl nově rekonstruovaných bytových domů
- neexistence sociálního typu bydlení
- nevyhovující stav parteru (travníky, chodníky, komunikace, parkoviště, střední zeleň)
- nedostatek příležitostí pro venkovní pobyt
- příjezdové komunikace blízko bytových domů
- nedostatek parkovacích ploch nebo jejich nevhodná lokalizace
- nadprůměrná míra dlouhodobé nezaměstnanosti
- nízká úroveň vzdělání
- nízká míra ekonomické aktivity

Hlavní příležitosti pro rozvoj zóny:

- větší koncentrace odpočinkových a společenských funkcí
- zajištění stacionární dopravy
- budování cyklostezek a pěších stezek
- příležitosti pro rekonstrukce zastaralých nebo nevyužitých objektů a ploch
- tvorba komunitních programů pro začleňování osob ze znevýhodněných skupin
- aktivity pro zvýšení bezpečnosti obyvatel

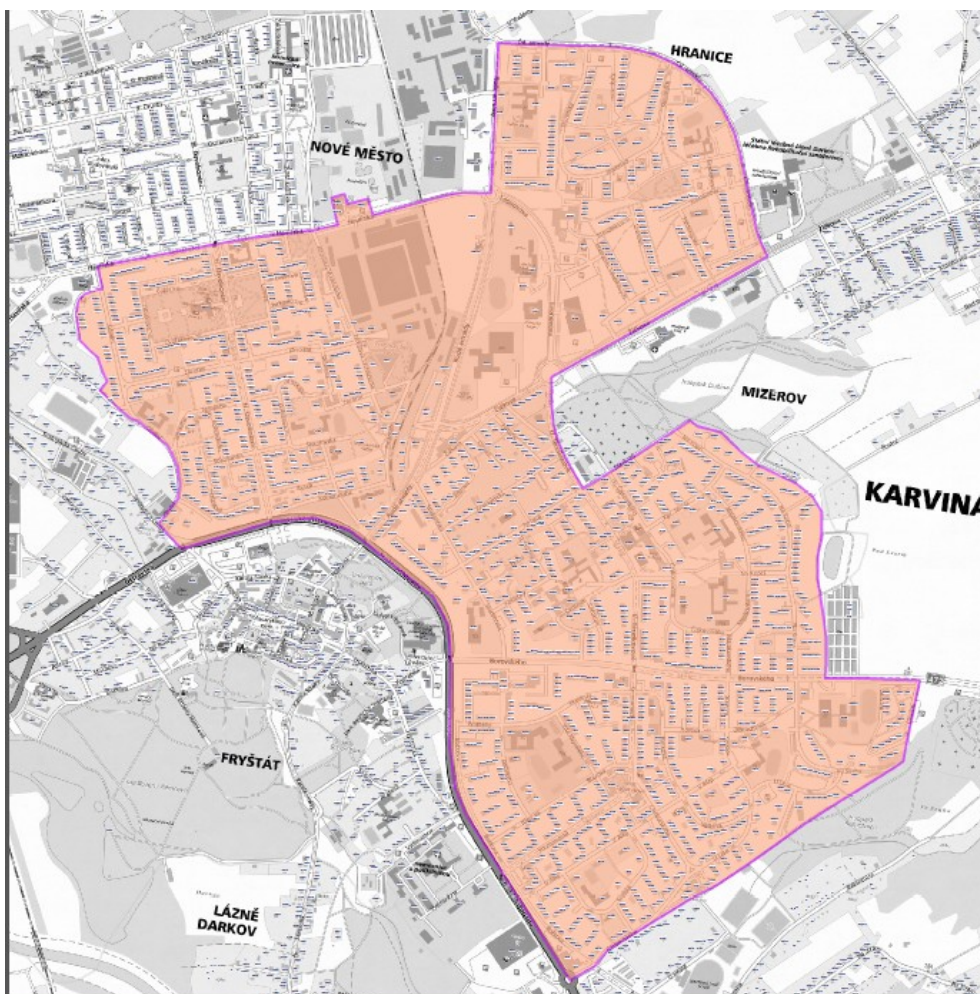
4 POPIS OBYTNÉ ZÓNY

4.1 Rozloha a obyvatelstvo

Vybraná zóna se nachází v severovýchodní části města a jedná se o funkčně a pozičně kompaktní územní celek sloužící převážně k bydlení. Rozloha vybrané zóny je cca 3,3 km² (tj. 5,74% celého území města), a žije zde 41.710 obyvatel (tj. asi 71% z celkového počtu obyvatel města).

Zóna je vymezena sektorem vedoucím ulicemi:

17.listopadu – Svatopluka Čecha – Cihelní – Havířská – Rudé Armády - Čsl. armády - Žižkova - tř. Těřeškovové - Stavbařů - Na kopci - Borovského - Okružní - Ve svahu - U lesa - Ciolkovského.



V zóně je celkem 19.077 bytů (SLDB 2001), což představuje cca 74% všech bytů ve městě.

Tab 4-1 Vymezení zóny podle základních sídelních jednotek (ZSJ) a počet bytů (SLDB 2001)

Název ZSJ	Kód ZSJ	Část obce	Bytů v zóně dle ZSJ
Dům kultury	06387 8 0	Nové Město	2 137
Nové Město	06390 8 0	Nové Město	2 090
U koupaliště díl 2	06391 6 2	Nové Město	48
Hranice	06392 4 0	Hranice	3 405
Mizerov II díl 1	30500 6 1	Mizerov	2 233
Mizerov II díl 2	30500 6 2	Ráj	759
Mizerov III	06394 1 0	Mizerov	2 773
Ráj-západ	06399 1 0	Ráj	2 973
Ráj-východ	06398 3 0	Ráj	2 659
ZÓNA CELKEM			19 077

Zdroj: ČSÚ - Registr sčítacích obvodů a budov; Dostupné z:
<http://registry.czso.cz/irso/rinfo.jsp?queryID=8&pg=1&kodcis=47&kod=305006&typhled=0>; vlastní zpracování

Tab 4-2 Vymezení zóny podle základních sídelních jednotek (ZSJ) a počet bytů (SLDB 2001)

ZÓNA - Obyvatelstvo			MĚSTO KARVINÁ - Obyvatelstvo			
<i>Celkem</i>	<i>v tom ve věku 65+</i>	<i>tj. %</i>	<i>Celkem</i>	<i>v tom ve věku 65+</i>	<i>tj. %</i>	<i>tj. v zóně bydlelo % z celkem</i>
41 710	7 954	19,07%	58 833	10 346	17,59%	70,90%

Zdroj: ČSÚ - Registr sčítacích obvodů a budov; Dostupné z:
<http://registry.czso.cz/irso/rinfo.jsp?queryID=8&pg=1&kodcis=47&kod=305006&typhled=0>; vlastní zpracování

Porovnáním dostupných demografických údajů za ZSJ spadajících do vybrané zóny z roku 2001 (SLDB 2001) a aktuálních údajů vyplývá, že:

- v současnosti v zóně žije přibližně 71% obyvatel Karviné
- v posledních 12 letech došlo k úbytku obyvatelstva zóny ve srovnání s celkovým počtu obyvatel přibližně o 3 procentní body, tj. dochází k rychlejší migraci obyvatel ze zóny (ať již do jiných částí města nebo mimo město)
- podíl obyvatel nad 65 let věku dosahuje v zóně cca 19%, což je více než průměr ve městě Karviná
- v posledních 12 letech došlo ke zvýšení podílu obyvatel nad 65 let věku v zóně o cca 10 procentních bodů, zatímco na území celého města to bylo cca 7 procentních bodů

4.2 Funkční popis zóny

Zóna je hlavní ubytovací zónou města Karviná. V zóně se nachází převážně bytové domy vystavěné převážně v období 60.-80. let minulého století s různou symetrií a členěním venkovního prostoru.

Nenacházejí se zde žádné výrobní areály nebo významnější provozovny zpracovatelského průmyslu. Převážná část ekonomické činnosti je soustředěna na služby pro obyvatelstvo, obchodní činnost, restaurační služby, vzdělávání a administrativně správní činnosti.

V rámci zóny je lokalizována většina školských zařízení města (mateřské školy a základní školy) a několik zdravotních zařízení ambulantního typu.

Jsou zde rovněž k dispozici zařízení pro trávení volného času, zejména sportovní areály a zařízení.

Tab 3-1 Srovnávací kritéria

	a)	b)	c)	d)	e)	g)	h)	i)
Kritérium dle čl. 47 Nařízení (ES) 1828/2006	vysoká míra chudoby a vyloučení	vysoká míra dlouhodobé nezaměstnanosti	neuspokojivý demografický vývoj	nízká úroveň vzdělání, významné nedostatky v oblasti dovedností a velký počet studentů, kteří předčasně opouštějí školu	vysoká úroveň kriminality a delikvence	nízká míra hospodářské aktivity	velký počet přistěhovalců etnických skupin a příslušníků menšin	poměrně nízká úroveň hodnoty nemovitostí
Indikátor	výše příspěvku hmotné nouze na občana v Kč (příspěvek na živobytí + příspěvek na bydlení + mimořádná okamžitá pomoc)	počet osob nezaměstnaných déle než 12 měsíců jako procento z počtu ekonomicky aktivních obyvatel	počet obyvatel nad 65 let a více jako procento z celkového počtu obyvatel	počet obyvatel starších 15 let s nejvýše základním vzděláním jako procento z počtu obyvatel nad 15 let	počet trestných činů zaznamenaných policií na 1000 obyvatel	počet ekonomicky aktivních obyvatel jako procento z celkového počtu obyvatel	počet cizinců s povolením k dlouhodobému pobytu jako procento z celkového počtu obyvatel	počet domů s byty postavených před rokem 1991 jako procento z celkového počtu domů s byty
Česká republika	303	4%	13,9%	24%	34,4	51,5%	3,8%	90,1%
Karviná	1 364	14,4%	11,2%	30,0%	34,8	48,8%	4,1%	93,9%
Vybraná zóna	n.a.	n.a.	19,1%	n.a.	n.a.	n.a.	n.a.	n.a.

5 POPIS CÍLŮ, OPATŘENÍ A AKTIVIT IPRM

5.1 Provázanost specifických cílů a opatření

Specifický cíl / Opatření	Příslušnost k OP
Specifický cíl 1: Zlepšit kvalitu bydlení ve vybrané zóně	
1.1 Zvýšení kvality bytových domů	IOP 5.2b (FN Jessica)
Specifický cíl 2: Vybudovat kapacity sociálního bydlení	
2.1 Vybudování nových kapacit sociálního bydlení	IOP 5.2b (FN Jessica)
Specifický cíl 3: Zlepšit kvalitu a vybavení veřejných prostranství	
3.1 Rekonstrukce zanedbaných a nebo nedostatečně využívaných veřejných prostranství	jiné OP (2014-2020)
3.2 Zvyšování bezpečnosti občanů	jiné OP (2014-2020)
Specifický cíl 4: Zlepšit komunikační a dopravní infrastrukturu v zóně	
4.1 Zlepšení kvality komunikačních tras (chodníky, cyklostezky, in-line trasy)	jiné OP (2014-2020)

5.2 Popis opatření, jejich provázanost na SWOT a příslušející aktivity

Opatření	1.1 Zvýšení kvality bytových domů
Návaznost na SWOT	Silné stránky: -
	Slabé stránky: - Nedostatek nového moderního bydlení - Zanedbanost bytového fondu - Architektonická chudoba sídlišť
	Příležitosti: - Revitalizace sídlišť, jejich vzhledu a bytového fondu
	Ohrožení: - Pokračující negativní saldo migrace
Popis opatření	Zlepšení technických, estetických, konstrukčních a energeticky méně náročných parametrů vybraných bytových domů

Opatření	2.1 Vybudování nových kapacit sociálního bydlení
Návaznost na SWOT	Silné stránky: -
	Slabé stránky: - Neexistence sociálního bydlení - Zvyšující se podíl starších občanů - Vysoká nezaměstnanost
	Příležitosti: - Revitalizace sídlišť, jejich vzhledu a bytového fondu
	Ohrožení: - Pokračující negativní saldo migrace
Popis opatření	Budování nových kapacit sociálního bydlení pro sociálně znevýhodněné skupiny obyvatel - zejména z důvodu příjmové situace.

Opatření	3.1 Rekonstrukce zanedbaných a nebo nedostatečně využívaných veřejných prostranství
Návaznost na SWOT	Silné stránky: -
	Slabé stránky: - Místně nevyhovující skladba a stav veřejné zeleně - Negativní povědomí o městě - Architektonická chudoba sídlišť
	Příležitosti: - Rekonstrukce a vznik nových ploch veřejné zeleně - Revitalizace sídlišť, jejich vzhledu a bytového fondu
	Ohrožení: -
Popis opatření	Zvýšení atraktivity a funkční využitelnosti prostor pro trávení volného času zejména v meziblokových prostorech, jejich vybavení hřišti atd.

Opatření	3.2 Zvyšování bezpečnosti občanů	
Návaznost na SWOT	<i>Silné stránky:</i>	-
	<i>Slabé stránky:</i>	- Negativní povědomí o městě - Vysoká kriminalita
	<i>Příležitosti:</i>	
	<i>Ohrožení:</i>	- Zvyšující se podíl kriminality
Popis opatření	Zajištění větší bezpečnosti občanů rekonstrukcí nebo instalací nových technických prvků	

Opatření	5.1 Zlepšení kvality komunikačních tras (chodníky, cyklostezky, in-line trasy)	
Návaznost na SWOT	<i>Silné stránky:</i>	- Základní systém cyklostezek
	<i>Slabé stránky:</i>	- Nedostatek kvalitních cyklotras a cyklostezek a jejich malá provázanost - Stav místních komunikací - Překážky v mobilitě občanů
	<i>Příležitosti:</i>	- Rozvoj cyklostezek a tras a jejich napojení na plánované trasy
	<i>Ohrožení:</i>	- Zvyšující se podíl automobilové dopravy
Popis opatření	V rámci vytipované zóny města jsou v současnosti jen omezené možnosti pro bezpečný pohyb cyklistů a inline bruslařů, ať již za účelem běžné dopravy nebo trávení volného času. Realizací aktivity dojde ke zvýšení počtu souběžných cyklo a inline tras a bezpečnosti pohybu jak cyklistů a inline bruslařů, tak chodců a řidičů motorových vozidel. Současně opatření řeší odstraňování bariér v mobilitě občanů.	

6 OČEKÁVANÉ VÝSLEDKY

Tato kapitola není pro realizaci finančního nástroje JESSICA relevantní.

7 ČASOVÝ HARMONOGRAM REALIZACE IPRM

Tato kapitola není pro realizaci finančního nástroje JESSICA relevantní.

8 FINANČNÍ PLÁN

Tato kapitola není pro realizaci finančního nástroje JESSICA relevantní.

9 ADMINISTRATIVNÍ ŘÍZENÍ IPRM

Nejvyšším orgánem, který má rozhodovací a schvalovací funkci je zastupitelstvo města.

Řídící výbor IPRM

Řídící výbor IPRM je ze své činnosti odpovědný radě města (RM). ŘV IPRM je součástí řídicí struktury a managementu IPRM v IOP a není součástí organizační struktury města. Bude zahrnovat 5 členů (zástupců města).

V přípravné fázi ŘV IPRM:

- projednává navržené dílčí části IPRM (vymezení zóny, předpokládané projekty)
- doporučuje jejich další rozpracování zpracovateli IPRM.

V realizační fázi ŘV IPRM

- je zodpovědný za sledování projektů realizovaných v rámci IPRM
- projednává a schvaluje monitorovací zprávy a návrhy na změny IPRM
- stanovuje systém potvrzování žádostí o úvěr v rámci finančního nástroje FN Jessica

Manažer IPRM

Pozici manažera „IPRM Karviná – Hlavní obytná zóna severovýchod“ Město bude vykonávat Ing. Šárka Kubicová, odbor správy majetku, oddělení projektového řízení a rozvoje). Projektový manažer bude odpovědný za administrativní zajištění přípravy, zpracování a realizaci IPRM. V realizační fázi IPRM bude manažer

- plnit úkoly vzešlé z jednání řídicího výboru
- zajišťovat publicitu IPRM
- připravovat monitorovací zprávy
- zajišťovat komunikaci s řídicím orgánem IOP

10 ZAPOJENÍ PARTNERŮ

Tato kapitola není pro realizaci finančního nástroje JESSICA relevantní.

11 NÁSTROJE FINANČNÍHO ŘÍZENÍ

Tato kapitola není pro realizaci finančního nástroje JESSICA relevantní.

12 ZPŮSOB VÝBĚRU PROJEKTŮ

Tato kapitola není pro realizaci finančního nástroje JESSICA relevantní.

13 HORIZONTÁLNÍ TÉMATA

IPRM Karviná byl od začátku přípravy koncipován tak, aby jeho dopady, výstupy a výsledky směřovaly k naplňování horizontálních témat na plánovací období 2007 – 2013. Pro toto období byla v souladu se Strategickými obecnými zásadami Společenství definována dvě horizontální témata:

Rovné příležitosti - principem rovných příležitostí je potírání diskriminace na základě pohlaví, rasy, etnického původu, náboženského vyznání, zdravotního postižení, věku či sexuální orientace znevýhodněných skupin. Cílem je zajištění a zlepšování kvality života, sociální stability, rozvoj lidského a ekonomického potenciálu všech obyvatel bez rozdílu a jakékoliv již existující rozdíly je nutné řešit. Základním kritériem pro výběr projektů bude z hlediska rovných příležitostí prokázání, že k výstupům projektu bude umožněn přístup všech složek obyvatelstva, a že realizace projektu nebude mít negativní dopad na žádnou složku obyvatelstva. Žadatelé budou deklarovat vliv jejich projektu na rovné příležitosti.

Udržitelný rozvoj - ekonomický růst, který uvádí v soulad hospodářský a společenský pokrok s plnohodnotným zachováním životního prostředí. Princip udržitelného rozvoje zahrnuje oblasti dopravy, životního prostředí, spotřeby energie, ekonomického potenciálu a výchovy k udržitelnému rozvoji. Předkladatelé projektů budou deklarovat vliv jejich projektu na životní prostředí.

14 ANALÝZA RIZIK

Tato kapitola není pro realizaci finančního nástroje JESSICA relevantní.

15 PROJEKTY FINANCOVANÉ Z JINÝCH OPERAČNÍCH PROGRAMŮ

V rámci definovaných specifických cílů a opatření zatím nebyly do IPRM zařazeny projekty, které by mohly být spolufinancovány z jiných operačních programů, zejména z toho důvodu, že nebude možné zajistit předkládání projektů do konce tohoto plánovacího období (tj. do r. 2013) a znění, zaměření a podmínky nových operačních projektů budou známy nejdříve v r. 2014. Zařazení těchto projektů bude umožněno aktualizací tohoto IPRM.

SEZNAM PŘÍLOH IPRM KARVINÁ – HLAVNÍ OBYTNÁ ZÓNA SEVEROVÝCHOD

Příloha 1	Zakreslení zóny
Příloha 2	Usnesení zastupitelstva o schválení IPRM
Příloha 3	Doklad se stanoviskem příslušného úřadu, dle kterého není požadováno na IPRM zjišťovací řízení nebo oznámení koncepce příslušnému úřadu nebo závěr zjišťovacího řízení nebo dokument SEA

